

بِسْمِ اللَّهِ الرَّحْمَنِ الرَّحِيمِ



ریاست جمهوری
سازمان برنامه و بودجه کشور

سازمان مدیریت و برنامه ریزی استان اصفهان

شماره: ۱۹۰۴۶

تاریخ: ۱۴۰۰/۰۱/۲۱

پیوست: دارد

بسمه تعالی

معاون محترم هماهنگی امور عمرانی استانداری اصفهان
معاون محترم هماهنگی امور اقتصادی استانداری اصفهان
معاون محترم سیاسی، امنیتی و اجتماعی استانداری اصفهان
معاون محترم توسعه مدیریت و منابع انسانی استانداری اصفهان
رئیس محترم دانشگاه ...
رئیس محترم سازمان ...
مدیرکل محترم ...
مدیرعامل محترم شرکت ...
فرماندهی محترم ...
فرماندار و رئیس محترم کمیته برنامه ریزی شهرستان ...
دبیر محترم شورای هماهنگی بانک‌های استان اصفهان
مدیر محترم بانک ... استان اصفهان
شهردار محترم ...
رئیس محترم اتاق بازرگانی، صنایع، معادن و کشاورزی اصفهان
رئیس محترم اتاق بازرگانی، صنایع، معادن و کشاورزی کاشان
رئیس محترم خانه صنعت و معدن استان اصفهان
رئیس محترم سازمان نظام مهندسی ساختمان استان اصفهان
رئیس محترم سازمان نظام پزشکی استان اصفهان
رئیس محترم سازمان نظام مهندسی کشاورزی و منابع طبیعی استان اصفهان
رئیس محترم سازمان نظام مهندسی معدن استان اصفهان
باسلام و احترام؛

در راستای عمل به تکلیف جزء (۱) بند (الف) ماده (۲۶) قانون برنامه ششم توسعه کشور و به استناد بند (الف) ماده (۳۲) قانون احکام دائمی برنامه‌های توسعه کشور، به استحضار می‌رساند «سند آمایش سرزمین کشور» شامل **سند آمایش ملی و سند آمایش استان اصفهان** در جلسه مورخ ۱۳۹۹/۱۲/۱۱ شورای عالی آمایش سرزمین مورد تصویب قرار گرفته است. لذا ضمن ارسال تصویب نامه شماره ۷۱۵۰۳۱ مورخ ۱۳۹۹/۱۲/۲۷ شورای مذکور، فایل سند آمایش ملی و استان جهت استحضار و اقدام لازم موارد مرتبط، به حضور ارسال می‌گردد.

به استناد تصویبنامه مورخ ۱۳۹۹/۱۲/۱۱ توجه به نکات ذیل الزامی است:

- رعایت مفاد سند آمایش (ملی و استانی) آن برای کلیه دستگاه‌های اجرایی الزامی می‌باشد و به استناد بند ۱ تصویبنامه و ماده ۵ سند آمایش استان، تمامی دستگاه‌های اجرایی ملی و استانی مکلف به رعایت مفاد این سند می‌باشند.



ریاست جمهوری
سازمان برنامه و بودجه کشور

سازمان مدیریت و برنامه ریزی استان اصفهان

شماره: ۱۹۰۴۶
تاریخ: ۱۴۰۰/۰۱/۲۱
پیوست: دارد

- صدور مجوز موضوع ماده ۲۳ قانون تنظیم بخشی از مقررات مالی دولت (۲) منوط به تطبیق اهداف و جانمایی این طرح‌ها و پروژه‌ها با مفاد این سند می‌باشد.
- بانک‌ها و موسسات مالی و اعتباری موظفند در اعطای کلیه تسهیلات نسبت به انطباق طرح با مفاد سند اطمینان حاصل نمایند.
- به منظور استقرار نظام راهبری توسعه سرزمین و اجتناب از هدررفت منابع کشور، تمامی اسناد توسعه سرزمینی کشور (اعم از طرح‌های راهبردی یا جامع دستگاه‌های اجرایی کشور، طرح‌های جامع شهری و مانند آن) می‌بایست مبتنی بر سیاست‌گذاری‌ها و جهت‌گیری‌های ابلاغی این سند تدوین و یا در صورت تشخیص مغایرت (با هماهنگی با دبیرخانه شورای عالی آمایش سرزمین) مورد بازنگری قرار گیرند.
- مرجع پاسخگویی به استعلام‌های انطباق با سند آمایش در استان، این سازمان می‌باشد.

نعمت الله اکبری
رئیس سازمان

رونوشت:

جناب آقای دکتر رضایی استاندار محترم اصفهان جهت استحضار
نمایندگان محترم مردم استان اصفهان در مجلس شورای اسلامی جهت استحضار
جناب آقای امینی رئیس محترم امور برنامه ریزی، نظارت و آمایش سرزمین جهت استحضار
رئیس کل محترم دادگستری استان اصفهان جهت استحضار
رئیس محترم منطقه ۶ و بازرس کل استان اصفهان جهت استحضار
رئیس محترم دیوان محاسبات استان اصفهان جهت استحضار
رئیس محترم شورای اسلامی استان اصفهان جهت استحضار
رئیس محترم سازمان مدیریت و برنامه ریزی استان جهت استحضار
جناب آقای صفاری پور مشاور محترم رئیس سازمان مدیریت و برنامه ریزی استان اصفهان جهت آگاهی و اقدام لازم
جناب آقای ناطقی معاون محترم هماهنگی برنامه و بودجه سازمان مدیریت و برنامه ریزی استان اصفهان جهت آگاهی و اقدام لازم
جناب آقای لعلی معاون محترم آمار و اطلاعات سازمان مدیریت و برنامه ریزی استان اصفهان جهت آگاهی و اقدام لازم
جناب آقای نیک اقبالی معاون محترم توسعه مدیریت و سرمایه انسانی سازمان مدیریت و برنامه ریزی استان اصفهان جهت آگاهی و اقدام لازم
جناب آقای قاسمی مدیر محترم مرکز آموزش و پژوهش‌های توسعه و آینده نگری استان اصفهان جهت آگاهی و اقدام لازم
جناب آقای قربانی مدیر محترم مدیریت نظام فنی و اجرایی سازمان مدیریت و برنامه ریزی استان اصفهان جهت آگاهی و اقدام لازم
جناب آقای پورمحمد مدیر محترم اداری، مالی و پشتیبانی سازمان مدیریت و برنامه ریزی استان اصفهان جهت آگاهی و اقدام لازم
جناب آقای زمانی دهقانی رئیس گروه محترم برنامه ریزی، آمایش و بهره‌وری سازمان مدیریت و برنامه ریزی استان اصفهان جهت اطلاع و اقدام لازم



بسمه تعالی

تصویب نامه شورای عالی آمایش سرزمین

شورای عالی آمایش سرزمین در جلسه مورخ ۱۳۹۹/۱۲/۱۱، در راستای عمل به تکلیف جزء ۱ بند الف ماده ۲۶ قانون برنامه ششم توسعه کشور و به استناد بند الف ماده ۳۲ قانون احکام دائمی برنامه‌های توسعه کشور (مصوب ۱۳۹۵/۱۱/۱۰ مجلس شورای اسلامی)، سند آمایش سرزمین، شامل سند ملی و اسناد استانی که ممه‌ور به مهر دبیرخانه شورای عالی آمایش سرزمین گردیده است را مصوب و مقرر نمود:

- از تاریخ ابلاغ این سند، رعایت مفاد آن برای کلیه دستگاه‌های اجرایی کشور الزامی می‌باشد. شورای عالی آمایش سرزمین به عنوان مرجع استقرار نظام راهبری توسعه سرزمین، مسئولیت نظارت بر حسن اجرای این سند را برعهده دارد.
- دبیرخانه شورای اقتصاد و دبیرخانه کمیسیون ماده ۲۳ قانون تنظیم بخشی از مقررات مالی دولت (۲) موظفند پیش از بررسی هر گونه پیشنهاد طرح و پروژه، از تطبیق اهداف و جانمایی این طرح‌ها و پروژه‌ها با مفاد این سند اطمینان حاصل نمایند.
- شورای عالی آمایش سرزمین در راستای ارتقاء تحقق‌پذیری و اجرای نتایج و سیاست‌گذاری‌های این سند، ترتیبات حقوقی و قانونی لازم را فراهم نماید.
- دبیرخانه شورای عالی آمایش سرزمین، شاخص‌ها و سنج‌های کمی رصد و پایش تحقق‌پذیری و اجرای نتایج و سیاست‌گذاری‌های این سند را تدوین و پس از طرح و بررسی در کمیسیون تخصصی، در پیوست سند قرار دهند.
- استانداران و سازمان مدیریت و برنامه‌ریزی استان‌ها مکلفند بلافاصله اسناد آمایش استان‌ها را قبل از مطالعه و اجرای هر گونه طرح یا پروژه‌ای با نتایج و سیاست‌گذاری سند ملی آمایش سرزمین تطبیق دهند.
- بانک مرکزی جمهوری اسلامی ایران، کلیه بانک‌های کشور و صندوق توسعه ملی موظف هستند قبل از اعطای تسهیلات و تامین منابع مالی سرمایه‌گذاری برای اجرای پروژه‌ها، از انطباق آن‌ها با سند آمایش سرزمین اطمینان حاصل نمایند.
- به منظور استقرار نظام راهبری توسعه سرزمین و اجتناب از هدررفت منابع کشور، تمامی اسناد توسعه سرزمینی کشور (اعم از طرح‌های راهبردی یا جامع دستگاه‌های اجرایی کشور، طرح‌های جامع شهری و مانند آن) می‌بایست مبتنی بر سیاست‌گذاری‌ها و جهت‌گیری‌های ابلاغی این سند تدوین و یا در صورت تشخیص مغایرت (با هماهنگی با دبیرخانه شورای عالی آمایش سرزمین) مورد بازنگری قرار گیرند.
- ملاحظات امنیتی مدنظر وزارت اطلاعات پس از طی مراحل تصویب، بعنوان پیوست محرمانه سند قرار خواهد گرفت.

با احترام مجدد

محمد باقر نوبخت



رونوشت:

دفتر مقام معظم رهبری ؛ برای استحضار
قوه قضائیه ؛ برای استحضار
مجلس شورای اسلامی ؛ برای استحضار
جناب آقای جهانگیری معاون اول محترم رئیس جمهور ؛ برای استحضار
جناب آقای واعظی رئیس محترم دفتر رئیس جمهور و سرپرست نهاد ریاست جمهوری ؛ برای استحضار
شورای عالی امنیت ملی ؛ برای استحضار
برادر ارجمند جناب آقای دکتر ستاری، معاون محترم علمی و فناوری رئیس جمهور
خواهر گرامی سرکار خانم دکتر جنیدی، معاون محترم حقوقی رئیس جمهور
خواهر گرامی سرکار خانم دکتر ابتکار، معاون محترم امور زنان و خانواده رئیس جمهور
برادر ارجمند جناب آقای دکتر کلانتری، معاون محترم رئیس جمهور و رئیس سازمان حفاظت محیط زیست
برادر ارجمند جناب آقای دکتر صالحی، معاون محترم رئیس جمهور و رئیس سازمان انرژی اتمی
برادر ارجمند جناب آقای دکتر رحمانی فضلی، وزیر محترم کشور
حجت الاسلام والمسلمین جناب آقای دکتر علوی، وزیر محترم اطلاعات
برادر ارجمند جناب آقای دکتر آوایی، وزیر محترم دادگستری
برادر ارجمند جناب آقای دکتر دژپسند، وزیر محترم امور اقتصادی و دارایی
برادر ارجمند جناب آقای دکتر ظریف، وزیر محترم امور خارجه
برادر ارجمند جناب آقای دکتر نمکی، وزیر محترم بهداشت، درمان و آموزش پزشکی
برادر ارجمند جناب آقای دکتر شریعتمداری، وزیر محترم تعاون، کار و رفاه اجتماعی
برادر ارجمند جناب آقای دکتر خاوازی، وزیر محترم جهاد کشاورزی

برادر ارجمند جناب آقای امیر حاتمی، وزیر محترم دفاع و پشتیبانی نیروهای مسلح
برادر ارجمند جناب آقای دکتر اسلامی، وزیر محترم راه و شهرسازی
برادر ارجمند جناب آقای دکتر رزم حسینی، وزیر محترم صنعت، معدن و تجارت
برادر ارجمند جناب آقای دکتر صالحی، وزیر محترم فرهنگ و ارشاد اسلامی
برادر ارجمند جناب آقای دکتر آذری جهرمی، وزیر محترم ارتباطات و فناوری اطلاعات
برادر ارجمند جناب آقای مهندس نامدار زنگنه، وزیر محترم نفت
برادر ارجمند جناب آقای دکتر اردکانیان، وزیر محترم نیرو
برادر ارجمند جناب آقای دکتر مونسان، وزیر محترم میراث فرهنگی، صنایع دستی و گردشگری
برادر ارجمند جناب آقای دکتر حاجی میرزایی، وزیر محترم آموزش و پرورش
برادر ارجمند جناب آقای دکتر غلامی، وزیر محترم علوم، تحقیقات و فناوری
برادر ارجمند جناب آقای دکتر سلطانی فر، وزیر محترم ورزش و جوانان
برادر ارجمند جناب آقای دکتر بانک، دبیر محترم شورای عالی مناطق آزاد و ویژه اقتصادی کشور
برادر ارجمند جناب آقای شافعی، رئیس محترم اتاق بازرگانی، صنایع، معادن و کشاورزی ایران

استاندار محترم استان مازندران
استاندار محترم استان گیلان
استاندار محترم استان گلستان
استاندار محترم استان سمنان



استاندار محترم استان آذربایجان شرقی
استاندار محترم استان آذربایجان غربی
استاندار محترم استان کردستان
استاندار محترم استان اردبیل
استاندار محترم استان کرمانشاه
استاندار محترم استان همدان
استاندار محترم استان لرستان
استاندار محترم استان ایلام
استاندار محترم استان خوزستان
استاندار محترم استان اصفهان
استاندار محترم استان چهارمحال و بختیاری
استاندار محترم استان قزوین
استاندار محترم استان مرکزی
استاندار محترم استان زنجان
استاندار محترم استان البرز
استاندار محترم استان قم
استاندار محترم استان تهران
استاندار محترم استان بوشهر
استاندار محترم استان کهگیلویه و بویراحمد
استاندار محترم استان فارس
استاندار محترم استان یزد
استاندار محترم استان کرمان
استاندار محترم استان سیستان و بلوچستان
استاندار محترم استان هرمزگان
استاندار محترم استان خراسان رضوی
استاندار محترم استان خراسان شمالی
استاندار محترم استان خراسان جنوبی

جناب آقای پورمحمدی معاون محترم امور اقتصادی و هماهنگی برنامه و بودجه؛ برای آگاهی
جناب آقای پوراصغری معاون محترم امور علمی، فرهنگی و اجتماعی؛ برای آگاهی
جناب آقای رمضانپور نرگسی معاون محترم مجلس و توسعه منطقه ای؛ برای آگاهی
جناب آقای عدل معاون محترم فنی، امور زیربنایی و تولیدی؛ برای آگاهی
سرکار خانم اربابی معاون محترم توسعه منابع انسانی و پشتیبانی؛ برای آگاهی
جناب آقای حضرتی رئیس محترم سازمان مدیریت و برنامه ریزی استان آذربایجان غربی؛ برای اطلاع
جناب آقای اکبری رئیس محترم سازمان مدیریت و برنامه ریزی استان اصفهان؛ برای اطلاع
جناب آقای نصراللهی زاده رئیس محترم سازمان مدیریت و برنامه ریزی استان کردستان؛ برای اطلاع
جناب آقای شایقی رئیس محترم سازمان مدیریت و برنامه ریزی استان اردبیل؛ برای اطلاع
جناب آقای جمشیدی رئیس محترم سازمان مدیریت و برنامه ریزی استان خراسان رضوی؛ برای اطلاع
جناب آقای نوربخش رئیس محترم سازمان مدیریت و برنامه ریزی استان قم؛ برای اطلاع



جناب آقای نیکو رئیس محترم سازمان مدیریت و برنامه ریزی استان خوزستان ؛ برای اطلاع
جناب آقای یاری رئیس محترم سازمان مدیریت و برنامه ریزی استان قزوین ؛ برای اطلاع
جناب آقای بهبودی رئیس محترم سازمان مدیریت و برنامه ریزی استان آذربایجان شرقی ؛ برای اطلاع
جناب آقای رودری رئیس محترم سازمان مدیریت و برنامه ریزی استان کرمان ؛ برای اطلاع
جناب آقای میرزایی رئیس محترم سازمان مدیریت و برنامه ریزی استان زنجان ؛ برای اطلاع
جناب آقای پارسی پور رئیس محترم سازمان مدیریت و برنامه ریزی استان خراسان شمالی ؛ برای اطلاع
جناب آقای درویشی رئیس محترم سازمان مدیریت و برنامه ریزی استان بوشهر ؛ برای اطلاع
جناب آقای قیصوری رئیس محترم سازمان مدیریت و برنامه ریزی استان ایلام ؛ برای اطلاع
جناب آقای صیدایی رئیس محترم سازمان مدیریت و برنامه ریزی استان همدان ؛ برای اطلاع
جناب آقای دربانورد رئیس محترم سازمان مدیریت و برنامه ریزی استان هرمزگان ؛ برای اطلاع
جناب آقای محمدی رئیس محترم سازمان مدیریت و برنامه ریزی استان گیلان ؛ برای اطلاع
جناب آقای عرب اول رئیس محترم سازمان مدیریت و برنامه ریزی استان سیستان و بلوچستان ؛ برای اطلاع
جناب آقای نوروزی رئیس محترم سازمان مدیریت و برنامه ریزی استان فارس ؛ برای اطلاع
جناب آقای وفائی بکیانی رئیس محترم سازمان مدیریت و برنامه ریزی استان کرمانشاه ؛ برای اطلاع
جناب آقای شهریارپور رئیس محترم سازمان مدیریت و برنامه ریزی استان چهارمحال و بختیاری ؛ برای اطلاع
جناب آقای شفیعی رئیس محترم سازمان مدیریت و برنامه ریزی استان تهران ؛ برای اطلاع
جناب آقای شهبابی نسب رئیس محترم سازمان مدیریت و برنامه ریزی استان کهگیلویه و بویراحمد ؛ برای اطلاع
سرکار خانم یادگاری رئیس محترم سازمان مدیریت و برنامه ریزی استان مرکزی ؛ برای اطلاع
سرکار خانم عربشاهی رئیس محترم سازمان مدیریت و برنامه ریزی استان البرز ؛ برای اطلاع
جناب آقای غلامی راد رئیس محترم سازمان مدیریت و برنامه ریزی استان مازندران ؛ برای اطلاع
جناب آقای مالکی رئیس محترم سازمان مدیریت و برنامه ریزی استان سمنان ؛ برای اطلاع
جناب آقای حسینی پور رئیس محترم سازمان مدیریت و برنامه ریزی استان یزد ؛ برای اطلاع
جناب آقای عابدی رئیس محترم سازمان مدیریت و برنامه ریزی استان گلستان ؛ برای اطلاع
جناب آقای پورعیسی رئیس محترم سازمان مدیریت و برنامه ریزی استان خراسان جنوبی ؛ برای اطلاع
سرکار خانم حسن پور رئیس محترم سازمان مدیریت و برنامه ریزی استان لرستان ؛ برای اطلاع

سند ملی آمایش سرزمین

به استناد جزء یک بند الف ماده ۲۶ قانون برنامه ششم توسعه جمهوری اسلامی ایران و ماده ۳۲ قانون احکام دائمی برنامه های توسعه کشور؛ شورایعالی آمایش سرزمین در جلسه مورخ ۱۳۹۹/۱۲/۱۱، سند ملی آمایش سرزمین در افق ۱۴۲۴ مشتمل بر ۱۶ ماده را به شرح زیر تصویب نمود:

ماده (۱) تعاریف و اصطلاحات

در این سند اصطلاحات زیر در معانی مشروح مربوط به کار می‌روند:

شورایعالی: شورایعالی آمایش سرزمین

دبیرخانه: دبیرخانه شورایعالی آمایش سرزمین

کمیسیون: کمیسیون تخصصی شورایعالی آمایش سرزمین

سند: سند ملی آمایش سرزمین

سند استانی: سند استانی آمایش سرزمین

افق: سال ۱۴۲۴ هجری شمسی

چشم انداز توسعه فضایی سرزمین: بیانگر تصویری مطلوب از توسعه فضایی سرزمین است که مجموعه کنشگران توسعه می‌خواهند با مشارکت یکدیگر و بکارگیری قابلیت‌ها، ظرفیت‌ها و مزیت‌های سرزمینی، در افق ۱۴۲۴ به آن دست پیدا کنند.

هدف: مقصد نهایی برای تحقق چشم انداز توسعه فضایی سرزمین است.

راهبرد سرزمینی: جهت‌گیری اصلی و بلندمدت توسعه فضایی سرزمین با در نظر گرفتن قابلیت‌ها، فرصت‌ها و محدودیت‌ها در مواجهه با چالش‌ها برای تحقق اهداف توسعه فضایی مطلوب سرزمین است.

سیاست سرزمینی: بیانگر خط مشی تحقق راهبردهای توسعه فضایی سرزمینی است.

سازمان فضایی مطلوب: شبکه‌ای منسجم و هم‌پیوند از کانون‌ها، محورها و پهنه‌های عملکردی و طبیعی که حاصل تعامل سازنده جامعه، طبیعت و نظام مدیریت سرزمین در چارچوب چشم انداز و اهداف توسعه فضایی سرزمین است.

آب قابل برنامه ریزی: مقدار کل منابع آب تجدیدپذیر در حوضه آبریز براساس شرایط هیدرولوژیکی و توسعه زیرساخت‌ها، پس از کنارگذاشتن آب برای محیط‌زیست است که قابلیت بهره‌برداری برای مصارف مختلف در قالب منابع آب سطحی، زیرزمینی و غیرمتعارف را دارد.

شهر منطقه: مجموعه‌ای از نقاط سکونتگاهی به هم پیوسته با تراکم جمعیتی بالا است که در یک محدوده عملکردی یکپارچه و هم پیوند در قالب شبکه‌ای چند مرکزی و در قلمرو شهر سطح یک یا دو استقرار دارند.

شهر سطح یک: شهرهایی که با دارا بودن عملکرد ملی و فراملی، خدمات برتر ملی را ارائه می‌دهند و فعالیت‌های تخصصی و دانش‌بنیان دارای مزیت و رقابت‌پذیر در مقیاس بین‌المللی در این شهرها وجود دارند. نقش عملکردی و نوع خدمات‌رسانی شهرهای سطح نخست الزاماً هم‌تراز نیستند.

شهر سطح دو: شهرهایی که در سطح منطقه‌ای و ملی ایفای نقش می‌کنند. این شهرها عمدتاً خدمات منطقه‌ای را ارائه می‌دهند، هرچند که ظرفیت استقرار خدمات ملی نیز در آنها وجود دارد. نقش عملکردی و نوع خدمات‌رسانی شهرهای سطح دو الزاماً هم‌تراز نیستند.

شهرهای همکار سطح یک و دو: شهرهایی که با دارا بودن پیوند عملکردی و خدماتی براساس ظرفیت‌ها، فرصت‌ها و تخصص‌های فعلی و آینده، به عنوان همکار در ارائه خدمات به شهرها/شهرمنطقه‌های سطح یک یا دو ایفای نقش می‌نمایند.

قلمروهای مستعد توسعه: پهنه‌هایی از سرزمین است که با توجه به توان اکولوژیکی، آب قابل برنامه‌ریزی مصوب، ظرفیت برد و دسترسی به زیرساختها، ادامه فعالیت‌های موجود و همچنین استقرار جدید فعالیت و جمعیت در آنها با رعایت ملاحظات محیط‌زیست امکان‌پذیر است. این پهنه‌ها با تدقیق نتایج آمایش ملی با آمایش استانی تعیین می‌گردد.

ماده ۲) چشم‌انداز توسعه فضایی سرزمین در افق

گشایش بیانیه:

ما ایرانیان، سخاوتمندی سرزمین‌مان را با رفتار متوازن، متعادل و سازگار با توسعه پایدار، ارج نهاده‌ایم و اینک، حکمروایی کارایی ساخته‌ایم که هر یک از هم‌میهنان، در مسیر اهداف و ارزش‌های زندگی خود، انتخاب‌ها و گزینه‌های فراوان و مناسب حال خود را دارند و سیاستگذاران آینده‌نگر، ظرفیت‌ها و قابلیت‌های سرزمین را عمیق می‌شناسند و استعداد و پویایی جامعه را در مسیر آن، ترسیم می‌کنند تا ضمن احترام به این سخاوتمند و مواهب سرزمینی، توسعه اجتماعی، سعادت و رفاه پایدار ساکنان امروز و آیندگان، به بهترین وجه، تضمین شود. نوآوران و صاحبان اندیشه و پیشه، در فعالیت‌های ارزش‌آفرین خود، بهترین تناسب را ایجاد نموده و عدالتی شایسته، در جایابی فعالیت و سکونت در کشور برقرار است. سرزمین ما، فرزندان خود را از بحران‌ها رهایی داده و آب و منابع خدادادی در آن نه به قصد سیرابی حریصانه افراد منفعل، بلکه برای رفع عطش جویندگان تعالی پایدار و طراوت ماندگار در همه پهنه سرزمین، جاری است و زندگی در آن، رنگ خدا دارد.

بیانیه:

در سال ۱۴۲۴، ایران سرزمینی است که با تکیه بر جامعه بالنده، تمدن دیرین، فرهنگ اسلامی-ایرانی فاخر، انسجام ملی، هم‌نوایی خرده‌فرهنگ‌ها، استعداد‌های انسانی و سرزمینی خدادادی، جوشش‌های نوآوری فناورانه، نموده‌های بارز تحقق الگوی اسلامی-ایرانی پیشرفت را به جهان عرضه می‌کند و به دستاوردهای زیر نائل شده است:

- اقتصاد متنوع و موقعیت مفصلی ایران در شبکه جریان‌های ارتباطی بین‌الملل، حلقه‌های تعامل پویایی با جهان ساخته و در اقتصاد منطقه و جهان، ارزش‌آفرینی می‌کند.
- عدالت اجتماعی، رفاه و کیفیت زندگی شایسته برای ساکنان همه مناطق فراهم آمده است.
- همبست امنیت غذا، آب و انرژی برقرار است و ایرانیان، پویایی و دوام زیست بوم‌های متنوع و متعدد سرزمین را با حفاظت از منابع طبیعی و محیط زیست پاس می‌دارند.
- نظام اسکان و فعالیت شبکه‌ای، متعادل، منسجم و هم‌پیوند برقرار است.
- ایران، با تکیه بر گردشگری اجتماع‌محور، فرهنگ‌مبنا و حفاظت از میراث فرهنگی و طبیعی، گردشگران جهان را به خود جذب می‌کند.
- کشوری با امنیت بالنده مردم محور و برخوردار از قدرت دفاع عامل و غیرعامل، نقشی فعال در امنیت هم‌پیوند منطقه و بین‌الملل ایفا می‌کند.
- نظام حکمروایی سرزمینی توسعه‌گرا، عدالت محور و مردم‌گرا استقرار یافته است.

ماده (۳) اهداف

تحقق چشم‌انداز توسعه فضایی سرزمین، منوط به دستیابی به اهداف زیر است:

- نقش‌آفرینی و رقابت‌پذیری در شبکه جریان‌های منطقه‌ای و بین‌المللی
- اقتصاد متنوع، درونزا، برون‌گرا و ارزش‌آفرین مبتنی بر سرمایه انسانی، فناوری نوآورانه و تخصص‌ها و مزیت‌های منطقه‌ای
- حفاظت، احیاء و بهره‌برداری خردمندانانه از منابع طبیعی، محیط‌زیست و میراث فرهنگی برای نیل به توسعه پایدار
- سازمان فضایی شبکه‌ای، متعادل، منسجم، هم‌پیوند، تاب‌آور و غیرمتمرکز سازگار با تغییر اقلیم
- عدالت، رفاه و مشارکت اجتماعی، حفظ و تعمیق انسجام ملی، یکپارچگی سرزمین و هویت ایرانی-اسلامی
- امنیت بالنده سرزمین در همه وجوه و قدرت بازدارنده

ماده ۴) راهبردها و سیاست‌های سرزمینی

۱- ایجاد و ارتقاء پیوندها و مناسبات سیاسی، اقتصادی، اجتماعی و فرهنگی با کشورهای

منطقه و جهان

۱. شهر تهران به عنوان مرکز مدیریت، نظارت و راهبری ارتباطات بین‌المللی سرزمین
۲. شهرمنطقه‌های سطح یک (تبریز، مشهد، رشت، ساری، کرمانشاه، اهواز، بندرعباس، شیراز، اصفهان، کرمان، زاهدان و چابهار) به عنوان همکار تهران در تعاملات بین‌المللی
۳. ظرفیت‌سازی برای نقش‌آفرینی شهرهای سطح یک در شبکه شهرهای جهانی
۴. تغییر رویکرد نسبت به مناطق مرزی و زمینه‌سازی برای نقش‌آفرینی آنها در سطح ملی، منطقه‌ای و بین‌المللی
۵. تقویت و تعریف نقش مراکز استان‌های مرزی به عنوان مراکز راهبری، تسهیل و پشتیبانی تعاملات با کشورهای همسایه و حوزه نفوذ ژئوپلیتیک با تأکید بر مدیریت یکپارچه مبادی

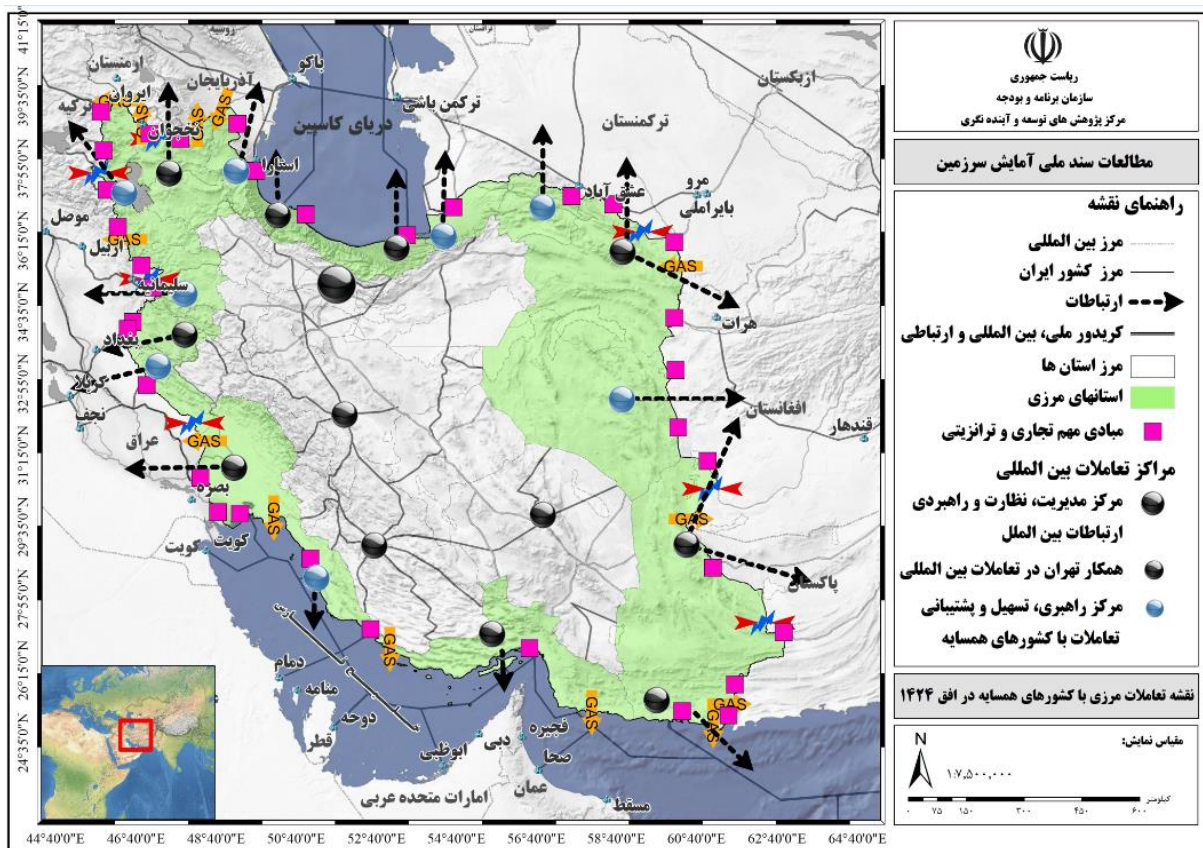
مرزی

- ✓ گیلان، مازندران و گلستان: تعامل با کشورهای ترکمنستان، آذربایجان، آسیای میانه، روسیه و قفقاز
- ✓ خراسان شمالی، خراسان رضوی و خراسان جنوبی: تعامل با کشورهای آسیای میانه و افغانستان
- ✓ سیستان و بلوچستان: تعامل با کشورهای افغانستان، پاکستان، عمان و هند
- ✓ هرمزگان و بوشهر: تعامل با کشورهای عربستان سعودی، قطر، بحرین، کویت، عمان و امارات متحده عربی
- ✓ کردستان، کرمانشاه، ایلام و خوزستان: تعامل با کشور عراق، سوریه و لبنان
- ✓ آذربایجان غربی و آذربایجان شرقی و اردبیل: تعامل با کشورهای آذربایجان، ارمنستان، جمهوری نخجوان و ترکیه
- ۶. افزایش اختیارات مراکز استان‌های مرزی در توسعه تعاملات فرهنگی و اقتصادی با کشورهای همجوار در چارچوب جهت‌گیری‌ها و سیاست‌های کلان کشور و با حفظ تمرکز امور سیاست‌گذاری و حاکمیتی
- ۷. تقویت زیرساخت‌های اتصال شهرهای مرزی به بازارها و مراکز توزیع و تأمین کالا و محصولات در دو سوی مرز
- ۸. توسعه زیرساخت‌های ارتباطی داخلی با مبادی مرزی با رعایت ملاحظات دفاعی، امنیتی و پدافند غیرعامل

- ✓ مبادی شمالی بویژه سرخس، لطف‌آباد، باجگیران، اینچه برون، آستارا، بیله سوار، نوردوز و جلفا

-
- ✓ بندار جنوبی کشور سطح یک مقیاس جهانی: بندر چابهار، بندر جاسک، بندر شهید رجایی، بندر بوشهر و بندر امام خمینی (ره)
 - ✓ بندار جنوبی و شمالی کشور سطح دو مقیاس منطقه ای: با اولویت بندر قشم، بندر لنگه، بندر جامع منطقه ویژه اقتصادی انرژی پارس، بندر دیر-کنگان، بندر گناوه، بندر دیلم، بندر خرمشهر، بندر آبادان، بندر امیرآباد، بندر نوشهر، بندر انزلی
 - ✓ مبادی مرزی شرقی بویژه ریمدان، پیشین، کوهک، میرجاوه، میلک زابل، ماهی رود، یزدان و دوغارون
 - ✓ مبادی مرزی غربی بویژه شلمچه، چذابه، مهران، خسروی، پرویزخان، باشماق، سیرانبد، تمرچین، رازی، سرو و بازرگان
۹. توسعه زیرساخت‌ها و توانمندی‌های ارائه خدمات علمی، آموزشی و درمانی به شهروندان کشورهای همسایه در شهرمنطقه های استان‌های مرزی
۱۰. صدور خدمات فنی-مهندسی به کشورهای جهان با تأکید بر مشارکت بخش خصوصی
۱۱. بهره‌گیری از رویکرد «خواهرخواندگی» بین شهرهای منتخب داخلی و بین‌المللی و رویکرد دیپلماسی و ارتباط بین استانی با سایر کشورها
۱۲. بازاریابی، تولید و تجاری سازی محصولات و کالاهای مورد نیاز کشورهای منطقه با اولویت استقرار در استان‌های مرزی با تأکید بر سرمایه گذاری مشترک
۱۳. تحول در کارکرد مناطق آزاد و ویژه اقتصادی کشور به قطب پردازش صادرات و جذب سرمایه، علم و فناوری و نقش‌آفرینی در اقتصاد ملی، منطقه‌ای و بین‌المللی
۱۴. بسترسازی و رایزنی جهت عقد پیمان‌های سیاسی، اقتصادی، امنیتی، فرهنگی و محیط زیستی با کشورهای همسایه و منطقه و کشورهای ذینفع در حوضه های آبریز مشترک
۱۵. توسعه، عملیاتی سازی و تعریف گذرراه‌های چندجانبه منطقه ای و بین‌المللی در راستای اتصال خلیج فارس به دریای مدیترانه و دریای سیاه
۱۶. فعالسازی دیپلماسی آب در حوضه های مشترک آبریز مرزی با اولویت حوضه های مشترک مرزهای شرق و شمالغرب
۱۷. انعقاد پیمان‌های منطقه‌ای محیط‌زیستی بویژه برای مهار و کنترل کانون‌های گرد و غبار
۱۸. بهره‌گیری از توان فنی، مالی و ظرفیت نهادهای تخصصی بین‌المللی
۱۹. توسعه همکاری درون منطقه‌ای با کشورهای حوزه خلیج فارس، دریای عمان و دریای کاسپین به منظور بهره برداری پایدار از منابع مشترک
۲۰. پیوستن به سازمان‌های منطقه‌ای و فرامنطقه‌ای براساس منافع ملی و سازوکارهای سازمان هدف و مشارکت موثر در تعریف و تدوین کنوانسیونها و چارچوبهای حقوقی و فنی

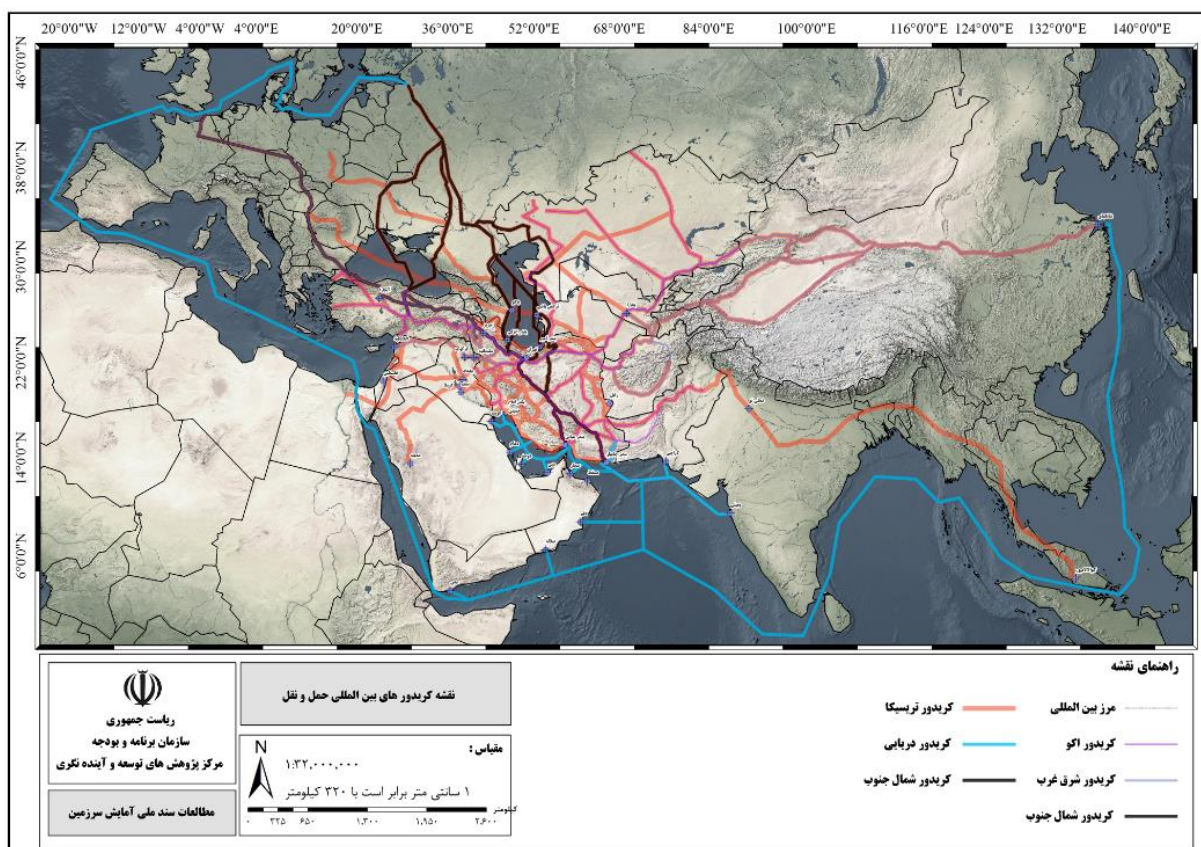
۲۱. جذب مشارکت سرمایه‌گذاری دانش بنیان و فناوری پیشرفته بین‌المللی در مناطق دریایی و ساحلی کشور به‌ویژه جزایر و منطقه مکران
۲۲. جلب مشارکت منطقه‌ای و بین‌المللی کشورها در راستای احیاء، حفاظت، معرفی و بهره‌برداری از آثار و ویژگی‌های مشترک فرهنگی و تمدنی منطقه
۲۳. توسعه تجارت الکترونیک با تأکید بر فناوری‌های نوین و پیشرفته



نقشه ۱- تعاملات مرزی ایران با کشورهای همسایه در افق ۱۴۲۴

۲- تقویت نقش مفصلی کشور در شبکه گذرراه‌های ترانزیتی منطقه‌ای و بین‌المللی

۲۴. پیوند جریان‌های بین‌المللی شرق به غرب و شمال به جنوب با گذر از سرزمین ایران
- ✓ گذرراه‌های اتصال شرق آسیا به غرب آسیا و اروپا (یک کمربند-یک جاده، راه ابریشم، بزرگراه‌های آسیایی، اتصال اروپا-آسیا EATL، جنوبی آسیا، ...) با اولویت یک کمربند-یک جاده
 - ✓ گذرراه‌های اتصال دریای عمان و خلیج فارس به کشورهای آسیای میانه، حاشیه دریای کاسپین، قفقاز، اروپا و حاشیه دریای مدیترانه (گذرراه شمال-جنوب، گذرراه کشورهای عضو اکو ECO، گذرراه اتصال ایران-عراق-سوریه-دریای مدیترانه، گذرراه ایران-ترکیه-دریای مدیترانه، گذرراه دریایی اتصال کشورهای حاشیه دریای کاسپین، ...) با اولویت گذرراه شمال-جنوب

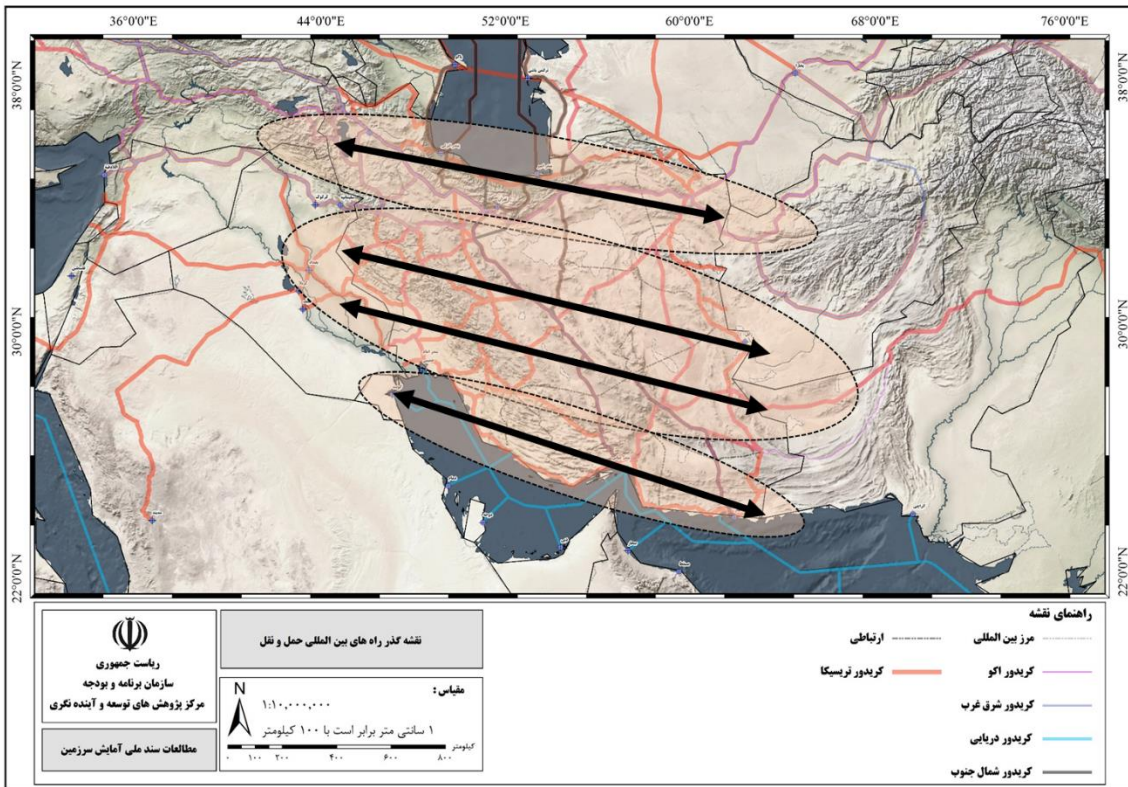
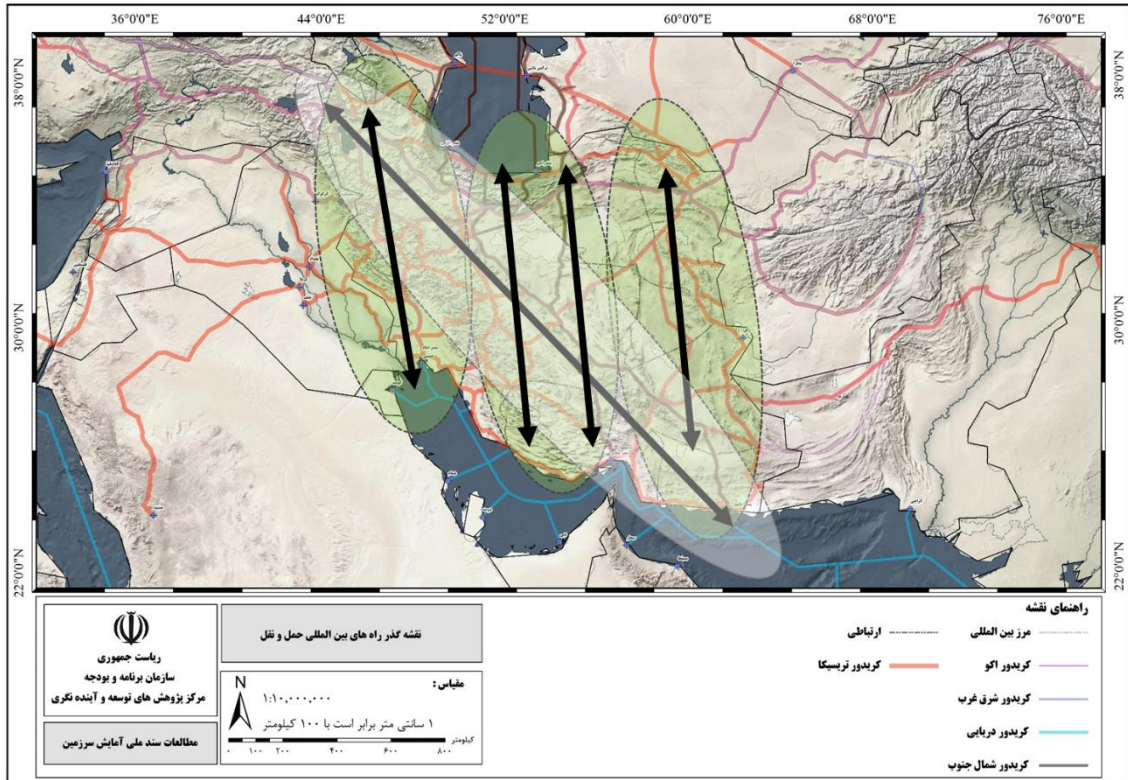


نقشه ۲- موقعیت ایران در مسیر گذرراه‌های بین‌المللی حمل و نقل

۲۵. توسعه، تقویت، تجهیز و بهره‌برداری بهینه از شبکه مدهای حمل و نقلی ملی منطبق بر

گذرراه‌های ترانزیتی منطقه‌ای و جهانی و تمرکز بر ارائه خدمات رقابتی

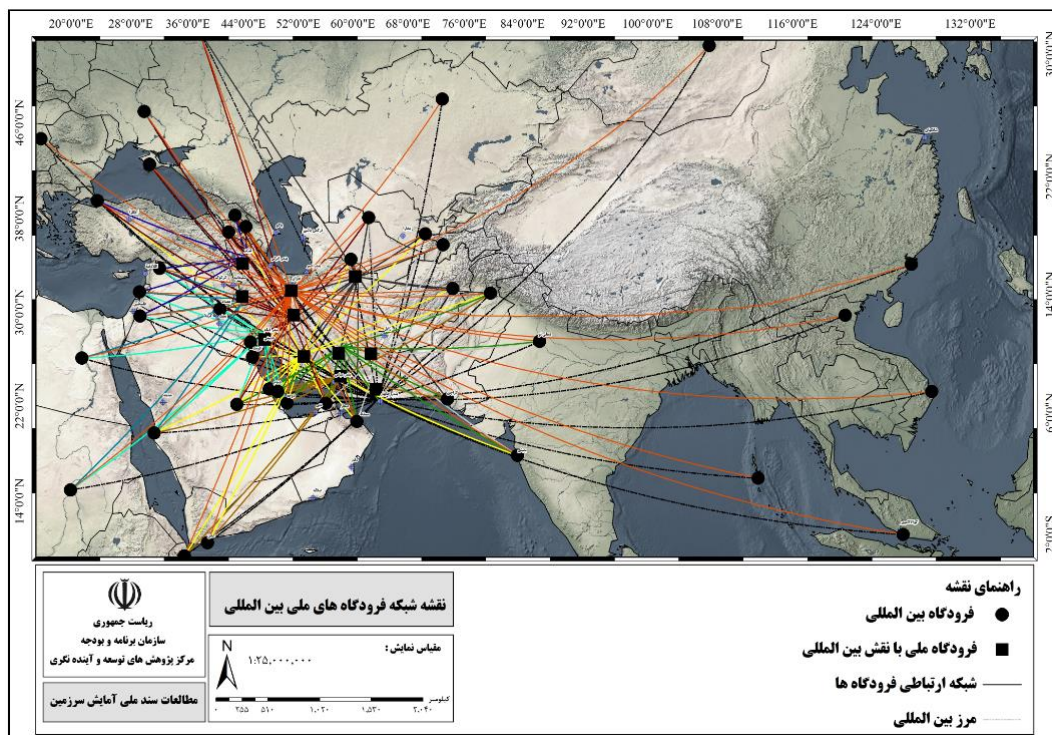
- ✓ گذرراه حمل و نقل زمینی و دریایی شرقی - غربی در ساحل خلیج فارس و دریای عمان
- ✓ گذرراه حمل و نقل زمینی (جنوب شرق - غرب) در پهنه شرقی کشور
- ✓ گذرراه حمل و نقل زمینی (جنوب شرق - شمال شرق و شمال)
- ✓ گذرراه حمل و نقل زمینی (جنوب شرق - شمال غرب)
- ✓ گذرراه و نقل زمینی (جنوب به شمال) در پهنه مرکزی کشور
- ✓ گذرراه حمل و نقل زمینی (شمال شرق - غرب و شمال غرب)
- ✓ گذرراه حمل و نقل زمینی (جنوب غرب - شمال) در پهنه غربی کشور
- ✓ گذرراه حمل و نقل زمینی (شرق - غرب، شمال و شمال غرب)



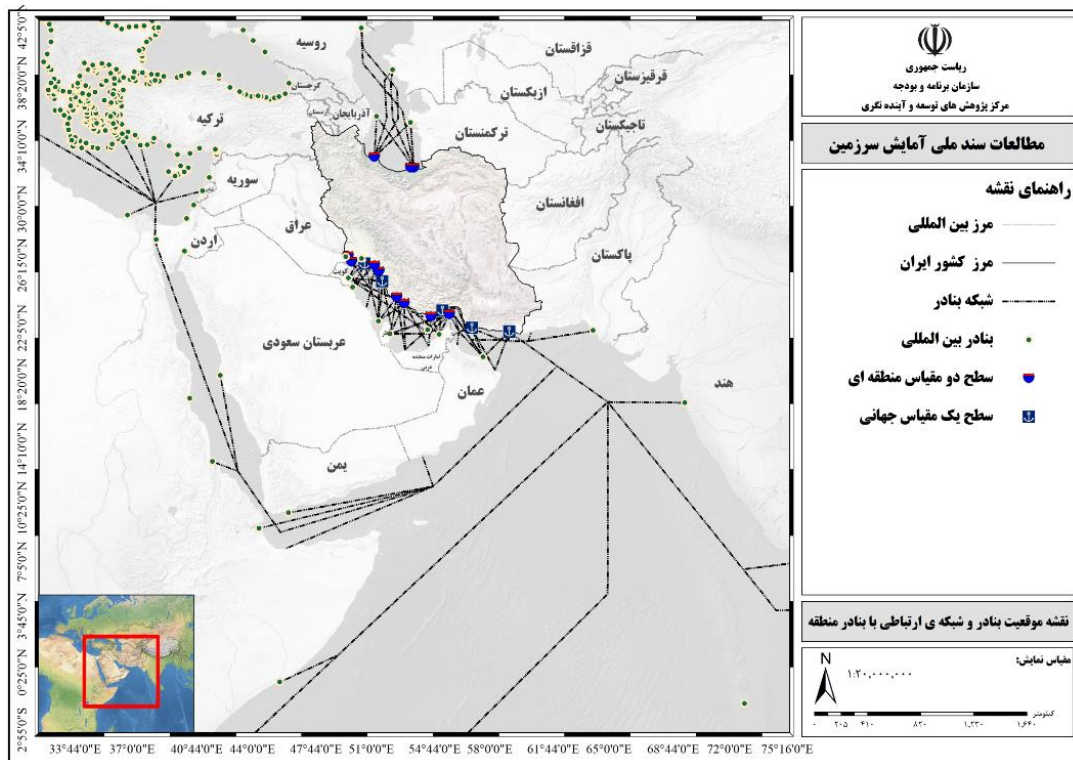
نقشه ۳- گذرراه های ملی مطابق بر گذرراه های ترانزیتی منطقه ای و بین المللی شمالی-جنوبی و شرقی-غربی

۲۶. فعالسازی و تقویت ارتباطات هوایی و دریایی منطقه ای و جهانی

- ✓ فعالسازی ظرفیت و تقویت فرودگاه های تهران (امام خمینی)، مشهد، تبریز، اصفهان، شیراز و چابهار به عنوان هاب ارتباطات بین المللی
- ✓ فعالسازی ظرفیت و تقویت فرودگاه های شهرهای سطح یک در شبکه فرودگاه های منطقه فراملی
- ✓ تقویت زیربنای و روناها و سخت افزاری و نرم افزاری پروازهای برنامه‌ای فرودگاه‌های مرزی کشور با فرودگاه‌های همجوار کشورهای همسایه
- ✓ طراحی و اجرای زیربنای و روناها و سخت افزاری و نرم افزاری حمل و نقل بار هوایی
- ✓ زمینه‌سازی سرمایه‌گذاری بخش خصوصی و کشورهای همسایه در فرودگاه‌های کشور در زمینه جابجایی مسافر و بار
- ✓ فعال سازی و تقویت ارتباطات دریایی منطقه ای و بین المللی به‌ویژه با کشورهای حاشیه خلیج فارس و دریای کاسپین
- ✓ ارتقای جایگاه، سطح و عملکرد رقابتی بنادر شهید بهشتی- جاسک - شهید رجایی- بوشهر- امام خمینی (ره) در شبکه خدمات خطوط دریایی جهانی
- ✓ ارتقای جایگاه، سطح و عملکرد رقابتی بنادر جنوبی بویژه قشم- لنگه- منطقه ویژه اقتصادی پارسیان- عسلویه- گناوه- خرمشهر- امیرآباد- نوشهر- انزلی در شبکه خدمات خطوط دریایی منطقه‌ای



نقشه ۴- نقش آفرینی فرودگاه های کشور در شبکه فرودگاه های منطقه و جهان



نقشه ۵- موقعیت بنادر در شبکه ارتباطات دریایی منطقه ای و جهانی

۲۷. افزایش جذابیت و تثبیت حضور پایدار در کریدورهای پروازی عبوری و ارتقاء ارائه خدمات ترانزیت بین‌المللی در فرودگاه‌ها

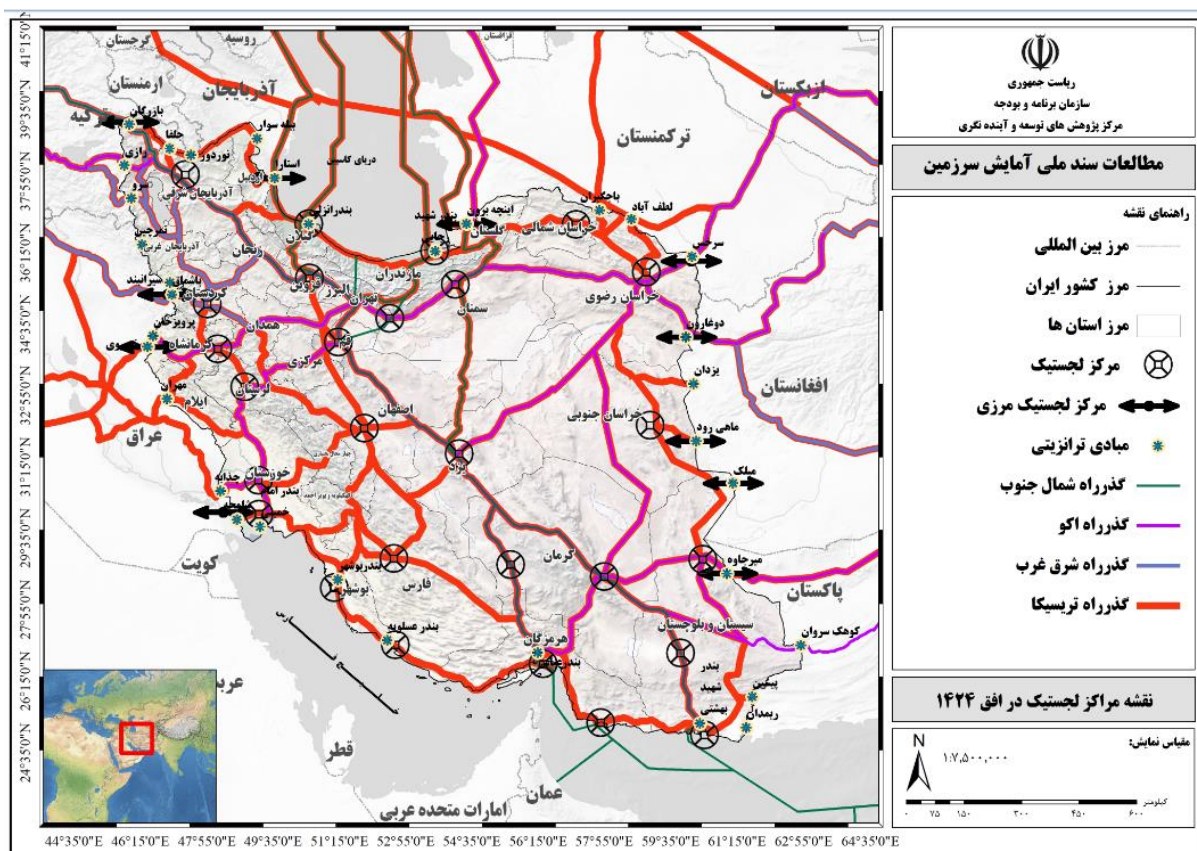
۲۸. افزایش جذابیت و تثبیت حضور پایدار در شبکه ارتباطات دریایی و ارائه خدمات بانکرینگ و دریانوردی

۲۹. تقویت نقش موثر ایران در توسعه و تجاری سازی گذرراه‌های ترانزیتی منطقه برای دستیابی به بازارهای هدف از جمله:

- ✓ محورهای ارتباطی مبادی مرزی پرویزخان، سیرانبد، باشماق به منطقه اقلیم کردستان عراق (اربیل و سلیمانیه)
- ✓ محور ارتباطی مبادی مرزی آستارا و بیله سوار با جمهوری آذربایجان
- ✓ محور ارتباطی مبادی مرزی اینچه برون، سرخس و لطف آباد با کشور ترکمنستان
- ✓ محور ارتباطی مرزی نوردوز با ارمنستان و محور ارتباطی جلفا با نخجوان
- ✓ محورهای ارتباطی مرزهای خسروی، مهران، چذابه و شلمچه به شهرهای بغداد، کربلا و نجف عراق
- ✓ محور ارتباطی مرزهای غربی کشور به دریای مدیترانه
- ✓ محورهای ارتباطی مرزهای شرقی به محورهای اصلی و نقاط سکونتگاهی مهم در افغانستان و پاکستان

۳۰. ایجاد و توسعه زیربناها و روبناهای سخت افزاری و نرم افزاری مراکز لجستیک (شهر، پارک و دهکده لجستیک)

- ✓ عرصه شرق کشور (جنوب - شمال) با اولویت پهنه های چابهار، ایرانشهر، بم، سیرجان، زاهدان، بیرجند، مشهد و بجنورد
- ✓ عرصه غرب کشور (جنوب - شمال) با اولویت پهنه های اهواز، اندیمشک-دزفول، کرمانشاه، خرم آباد، سنندج و تبریز
- ✓ عرصه مرکزی کشور (شرق-غرب) با اولویت پهنه های سمنان، قم و قزوین
- ✓ عرصه میانی کشور (شرق - غرب) با اولویت پهنه های اصفهان، شیراز و یزد
- ✓ مراکز لجستیک در مبادی مرزی با اولویت پهنه های میرجاوه، میلک، ماهیرود، دوغارون-شمتیغ، سرخس، اینچه برون، آستارا، بازرگان، باشماق، خسروی، شلمچه، چابهار، جاسک، بندرعباس، بوشهر، بندر امام خمینی، بندر امیرآباد و بندر انزلی



نقشه ۶- مراکز لجستیک اولویت دار در پهنه های مختلف سرزمین

۳۱. مدیریت یکپارچه مبادی مرزی و تسهیل فرآیندها و رویه های ترانزیتی در راستای آزادسازی تجارت
۳۲. اصلاح و بهبود قوانین و مقررات در جهت سازگاری و هماهنگی با قوانین بین‌المللی حمل‌ونقل و ترانزیت
۳۳. هم افزایی کلیه دستگاه های اجرایی ذیربط در حوزه ترانزیت و تسهیل مشارکت عمومی - خصوصی و سرمایه گذاری خارجی

۳۴. اجرای توافق نامه ها و کنوانسیون های بین المللی گمرکی و حمل و نقلی در گذرراه های ترانزیتی برای تسهیل ترانزیت و کاهش زمان عبور
۳۵. توسعه و نوسازی ناوگان هوایی کشور
۳۶. هوشمندسازی و بکارگیری فناوری های نوین در فرآیندهای مدیریت، کنترل، بازرسی، پایش و نظارت در راستای حذف اختلالات در فرآیند ترانزیت و کاهش زمان عبور
۳۷. گسترش همکاری های بین المللی و تقویت حضور در سازمان های منطقه ای و بین المللی حمل و نقل و ترانزیتی

۳- شبکه سازی و ایجاد زنجیره های جدید تولید بین المللی و ارتقاء جایگاه بین المللی

کشور در بازارهای جهانی بویژه در زمینه انرژی و توسعه مبادلات منطقه ای و بین المللی

۳۸. تعامل سازنده و فعال با سازمان ها و نهادهای اقتصادی بین المللی
۳۹. حضور فعال و موثر در فضای گسترده شبکه تولید منطقه ای و جهانی و نقش آفرینی در زنجیره های تولید
۴۰. اصلاح سیاست ها، قوانین، مقررات و تسهیل فرآیندهای مشارکت در بازارهای جهانی
۴۱. تعامل سازنده برای بهره برداری بهینه از منابع مشترک، تبادل عوامل تولید و انجام سرمایه گذاری های مشترک در زمینه های مختلف با کشورهای منطقه
۴۲. تغییر رویکرد از زنجیره های تامین سنتی به شبکه های هوشمند تامین دیجیتال
۴۳. ارتقاء صنعتی کشور با رویکرد مشارکت در زنجیره ارزش جهانی
۴۴. گسترش شبکه انتقال، ذخیره سازی، صادرات و واردات حامل های انرژی
۴۵. متنوع نمودن بازارهای صادراتی گاز با اولویت صادرات به منطقه و استفاده از قراردادهای فصلی گاز با کشورهای همجوار
۴۶. تقویت زیرساخت های صادرات و مبادله برق با کشورهای منطقه و اتصال به شبکه برق اروپا و شرق آسیا
۴۷. تقویت تعامل موثر و سازنده در حوزه دیپلماسی انرژی جهت افزایش سهم ایران از تجارت جهانی (خرید، فروش، سوآپ و ترانزیت و ذخیره سازی) حامل های انرژی
۴۸. جذب سرمایه گذاری خصوصی داخلی و خارجی در تحقیق و توسعه و تجاری سازی ایده های نوآورانه

۴۹. اتخاذ سیاست های منعطف و محلی در تولید و رقابت و سیاستهای هماهنگ شده یکپارچه در عرصه روابط بین الملل
۵۰. بسط اختیارات مناطق در سیاست گذاری فضای کسب و کار، رقابت پذیری در نوآوری منطقه-ای و جذب سرمایه
۵۱. توسعه فعالیت های اکتشاف، بهره برداری و توسعه میادین نفت و گاز با اولویت میادین مشترک در راستای افزایش قدرت اقتصادی و امنیتی و سیاسی

۴- تنوع بخشی به اقتصاد متناسب با مزیت ها، قابلیت ها و تخصص های سرزمین

۵۲. افزایش ارزش افزوده در زنجیره صنایع نفت، گاز و پتروشیمی در جهت کاهش خام فروشی
۵۳. پیشتازی اقتصاد دانش بنیان و دریا محور
۵۴. توسعه دانش و فناوری های نوین بهره برداری پایدار از ظرفیت ها و قابلیت های دریا
۵۵. کاهش خام فروشی مواد معدنی و افزایش ارزش افزوده بخش صنعت و صنایع معدنی از تولید ناخالص داخلی کشور
۵۶. تشکیل و تکمیل زنجیره ارزش و توسعه صادرات تولیدات صنعتی و صنایع معدنی با اولویت محصولات با ارزش افزوده بالا
۵۷. بهبود و توسعه خدمات پشتیبان تولید و ارزش آفرین از جمله در حوزه های واسطه گری مالی، بیمه ای، مشاوره، طراحی های ساخت، فناوری اطلاعات و ارتباطات و تحقیق و توسعه علمی
۵۸. برندسازی و تجاری سازی محصولات دارای مزیت و خلق مزیت در بستر اقتصاد خلاق
۵۹. تطبیق برنامه های توسعه صنعتی (صنایع کشاورزی و صنایع مرتبط) با مزیت ها و ظرفیت های تولیدی محصولات کشاورزی در هر منطقه مبتنی بر توان اکولوژیک و آب قابل برنامه ریزی
۶۰. توسعه محصولات دانش بنیان بر پایه مزیت های رقابتی و قابلیت های دانش و فناوری مناطق با استفاده از ظرفیت شبکه شهرهای همکار
۶۱. توسعه مراکز رشد فن آوری اطلاعات و ارتباطات و مناطق دیجیتالی و شهرها و روستاهای سبز و هوشمند
۶۲. ایجاد و رشد زیست بوم های کارآفرینی نوآورانه با تمرکز بر رفع موانع و چالش های ارتباط مطلوب دانشگاه و صنعت
۶۳. بهبود کیفیت محصولات و خدمات متناسب با استانداردهای ملی و بین المللی

۶۴. افزایش سهم گردشگری و تجاری سازی صنایع دستی در اقتصاد ملی با تاکید بر ارتقاء زیرساخت های گردشگری و تسهیل سفر گردشگران داخلی و خارجی
۶۵. تکمیل زنجیره های ارزش و زنجیره تأمین پایدار مبتنی بر تحولات فن آورانه
۶۶. ساماندهی اقتصاد غیررسمی در مناطق مرزی

۵- تحول کشاورزی، اصلاح ساختار و نظام بهره برداری و استقرار کشاورزی هوشمند و

پایدار با حصول اطمینان از امنیت غذایی، آب و محیط زیست

۶۷. استقرار حکمروایی مناسب بخش کشاورزی با تمرکز دولت بر سیاست گذاری و تسهیل گری
۶۸. ایجاد و توسعه نظام ها و تشکل های بهره برداری مطلوب و متناسب با قابلیت، فرصت و ظرفیت منطقه ای
۶۹. ایجاد سازوکار مشارکت نظام مند کشاورزان و تشکل های ذیربط در فرایند برنامه ریزی و تصمیم گیری بخش کشاورزی
۷۰. توسعه و تکامل زنجیره ارزش محصولات کشاورزی با تاکید بر تقاضا محوری، ارزش افزایی و کاهش ضایعات
۷۱. توسعه شبکه بازار محصولات کشاورزی از سطح محلی تا سطوح ملی و فراملی و گسترش بازارهای دیجیتال کشاورزی
۷۲. توسعه ناوگان داخلی و بین المللی حمل و نقل و پایانه های تخصصی کشاورزی
۷۳. توسعه مشارکت عمومی-خصوصی، توسعه کشاورزی قراردادی، ایجاد چتر پوشش و واحدهای پشتیبان تولید
۷۴. توسعه فناوری های نوآورانه کشت و تولید انواع محصولات با استفاده از آب دریا (Seawater farming - گلخانه ای است که با استفاده از آب شور دریا و انرژی خورشیدی امکان رویش گیاهان را در زمین های غیرقابل کشت فراهم می کند).
۷۵. ممنوعیت تغییر کاربری اراضی مستعد کشاورزی
۷۶. استقرار کشاورزی حفاظتی، دقیق، هوشمند و سازگار به تغییرات اقلیمی و تامین کننده امنیت غذایی
۷۷. استقرار الگوی بهینه کشت منطقه ای مبتنی بر توان اکولوژیک حوضه های آبخیز با در نظر گرفتن آب قابل برنامه ریزی مصوب و اولویت تولید محصولات راهبردی با مشارکت کشاورزان

۷۸. حمایت هدفمند از تولید نهاده‌ها و عوامل تولید کشاورزی متناسب با ظرفیت‌ها و قابلیت‌های سرزمین

۷۹. الزام به تولید محصولات کشاورزی سالم و افزایش تولید محصولات غیرتراریخته و ارگانیک

۸۰. ایجاد و توسعه زنجیره ارزش محصولات گلخانه‌ای و محیط‌های کنترل شده (مانند هواکشت و آب کشت)

۸۱. حفاظت و تقویت حاصلخیزی خاک و جلوگیری از تخریب آن در عرصه‌های کشاورزی

۶- ارتقاء بهره‌وری، کاهش شدت انرژی و تنوع بخشی به منابع تولید انرژی

۸۲. کاهش هدررفت در زنجیره تولید، انتقال و توزیع انرژی تا سطح استانداردهای بین‌المللی

۸۳. بازسازی و نوسازی واحدهای صنعتی، تأسیسات قدیمی و ناوگان حمل و نقل

۸۴. بهینه‌سازی مصرف انرژی

۸۵. تقویت و سازماندهی بازار رقابتی خدمات انرژی

۸۶. افزایش مشارکت عمومی و خصوصی در شبکه انرژی محلی، منطقه‌ای و ملی

۸۷. ظرفیت‌سازی برای گسترش کسب و کارهای دانش بنیان در حوزه خدمات انرژی

۸۸. بهینه‌سازی سبد سوخت مصرفی کشور از طریق تعیین سهم هر یک از حامل‌های انرژی و افزایش سهم منابع انرژی کم کربن در سبد انرژی کشور

۸۹. استانداردسازی مصرف انرژی تولیدات داخلی

۹۰. حمایت از تحقیقات کاربردی و تاسیس و تقویت شرکت‌های دانش بنیان در زمینه کسب فناوری‌های مرتبط با بهینه‌سازی مصرف انرژی و کاهش شدت انرژی

۹۱. افزایش سهم انرژی‌های تجدیدپذیر در تولید و تأمین بهینه انرژی هر منطقه از کشور متناسب با ظرفیت هر منطقه

✓ تغییر نگاه از توسعه سراسری خطوط لوله گاز طبیعی به تمامی پهنه سرزمین به بهره‌گیری حداکثری از منابع و ظرفیت‌های انرژی تجدیدپذیر محلی

✓ تولید انرژی بادی در مناطق مستعد از جمله شمال استان سیستان و بلوچستان، جنوب استان خراسان جنوبی، جنوب استان خراسان رضوی، جنوب استان گیلان

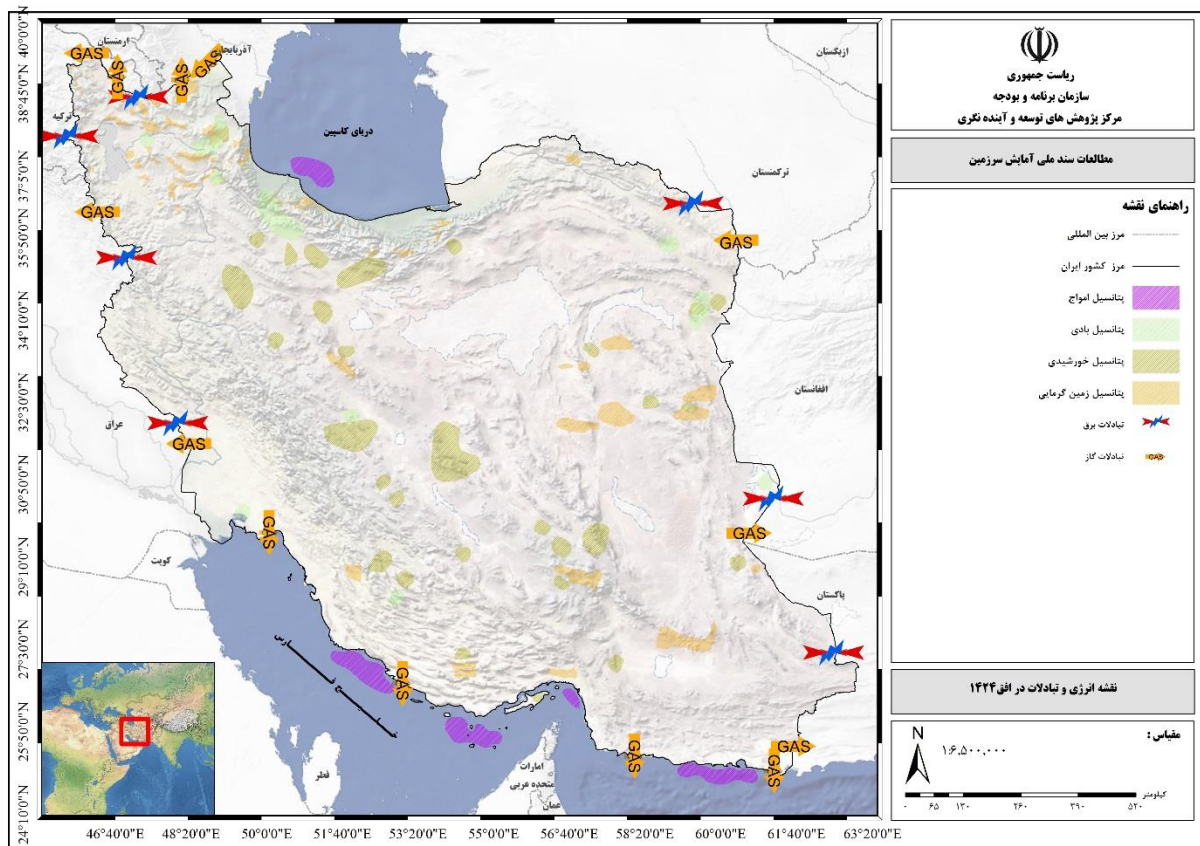
✓ تولید انرژی خورشیدی در پهنه‌های مستعد کشور به‌ویژه استان‌های مرکزی و جنوبی کشور

✓ تولید انرژی زمین‌گرمایی در پهنه‌های مستعد کشور به‌ویژه در استان خراسان جنوبی و شمال غرب کشور

✓ تولید انرژی زیست‌توده در پهنه‌های مستعد کشور به‌ویژه در کلان‌شهرها و شهرهای بزرگ و دامداری‌های بزرگ

✓ تولید انرژی از امواج در سواحل شمالی و جنوبی بویژه سواحل مکران

✓ تولید انرژی برق آبی در پهنه‌های مستعد کشور به‌ویژه در استان‌های خوزستان، کهگیلویه و بویراحمد، چهارمحال و بختیاری، لرستان، مازندران، کردستان، کرمانشاه و فارس



نقشه ۷- پهنه‌های مستعد تولید انرژی های تجدیدپذیر و تبادلات انرژی در افق ۱۴۲۴

۷- ارتقاء پویایی، سلامت، مهارت و انگیزش سرمایه انسانی و حفظ جوانی جمعیت

۹۲. افزایش نرخ باروری به حداقل بیش از سطح جانشینی
۹۳. تربیت نیروی انسانی توانمند، خلاق، مسئولیت‌پذیر و دارای روحیه مشارکت جمعی با تأکید بر فرهنگ جهادی
۹۴. ارتقاء سطح آموزش، پژوهش و بهره‌وری نیروی کار در جهت افزایش سهم منابع انسانی در ترکیب عوامل مؤثر در تولید ثروت ملی متناسب با تخصص‌ها، ظرفیت‌ها و مزیت‌های منطقه‌ای
۹۵. بهره‌مندی از فرصت پنجره جمعیتی و ایجاد شرایط فعال‌سازی سرمایه‌های انسانی و علمی کشور
۹۶. اطمینان بخشی و تشویق ایرانیان خارج از کشور برای حضور و سرمایه‌گذاری و بهره‌گیری از ظرفیت‌های علمی، تحقیقاتی و مالی آنان در توسعه همه جانبه کشور
۹۷. تامین و بسط عدالت در برخورداری از فرصت‌های تعلیم و تربیت

۹۸. گسترش و ارتقای رویکردهای تقاضامحور آموزش فنی و حرفه ای و تنوع بخشی به شیوه های مهارت افزایی متناسب با تخصص ها و مزیت های هر منطقه

۸- سازگاری توسعه با محیط زیست و منابع طبیعی

۹۹. استقرار فعالیت و جمعیت در قلمروهای مستعد توسعه
۱۰۰. تقویت و توانمندسازی نظام ملی ارزیابی راهبردی محیط زیست (SEA)
۱۰۱. ارزش گذاری خدمات اکوسیستمی و لحاظ کردن آن در ارزیابی اقتصادی طرح ها و حساب های ملی
۱۰۲. استفاده از ابزارهای اقتصادی در مدیریت و کنترل خسارت های محیط زیستی از جمله ایجاد و توسعه بازار کربن
۱۰۳. تشویق سرمایه گذاری و حمایت از خلق، تجاری سازی و بکارگیری فناوری های سازگار با محیط زیست
۱۰۴. تدوین و اجرای برنامه سازگاری با تغییر اقلیم در حوزه های مختلف از جمله آب، کشاورزی و امنیت غذایی، بهداشت و درمان، گردشگری، سواحل، اکوسیستم های طبیعی و ...
۱۰۵. حفاظت، بازسازی و احیاء قلمروهای منحصر به فرد و ارزشمند طبیعی به ویژه ذخیره گاه های زیستی، تالاب های بین المللی، پارک های ملی و مناطق حفاظت شده
- ✓ احیاء و حفاظت جنگل های طبیعی کشور (هیرکانی، ارسباران، زاگرس، ایران و تورانی و مانگرو)
 - ✓ حفاظت و احیاء اکوسیستم های دریایی و ساحلی
 - ✓ حفاظت و تأمین نیاز محیط زیستی تالاب ها و رودخانه ها و پیکره های آبی به ویژه دریاچه ارومیه، جازموریان، انزلی، شادگان، هورالعظیم، هامون، گاوخونی، حوض سلطان، دریاچه نمک قم، میقان، بختگان، طشک و دریاچه ارومیه و ...
 - ✓ ساماندهی تأمین چوب صنایع از طریق کشت فراسرزمینی و تغییر الگوی کشت اراضی کم بازده زراعی آبی به زراعت چوب به ویژه در استان های گلستان، گیلان و مازندران، لرستان، کهگیلویه و بویراحمد، کردستان، چهارمحال و بختیاری، اردبیل و آذربایجان شرقی
 - ✓ استقرار نظام بهره برداری پایدار از مراتع متکی بر اصول دانش بومی و مدیریت محلی تلفیق یافته
۱۰۶. مدیریت یکپارچه کانون های بحرانی محیط زیستی
- ✓ مقابله با بیابان زایی و تثبیت کانون های گرد و غبار به ویژه در استان های استان های کرمان، سیستان و بلوچستان، خوزستان، خراسان جنوبی، هرمزگان، اصفهان، خراسان رضوی، بوشهر، سمنان، یزد و فارس
 - ✓ استقرار و ارتقاء مدیریت هوشمند سیل در حوضه های آبخیز و مناطق آسیب پذیر شهری و روستایی

- ✓ مدیریت مناطق تحت تأثیر زمین لغزش به ویژه در استان‌های گلستان، گیلان، مازندران، کهگیلویه و بویراحمد، ایلام، لرستان
- ✓ مدیریت مناطق تحت تأثیر فرونشست
- ۱۰۷. مدیریت جامع و یکپارچه حوضه‌های آبخیز برای بهره‌برداری بهینه از منابع پایه (آب، خاک و پوشش گیاهی)
- ۱۰۸. بازنگری ضوابط و معیارهای تغییر کاربری اراضی متناسب با ویژگی‌های بوم‌شناختی هر قلمرو
- ۱۰۹. کنترل و پایش مستمر منابع آلاینده و عوامل مخرب منابع طبیعی و محیط‌زیست با منشا داخلی و خارجی
- ۱۱۰. مدیریت یکپارچه منطقه ای پسماندهای عادی، خانگی، صنعتی، کشاورزی و ویژه بخصوص در استان های ساحلی
- ۱۱۱. تقویت و توانمندسازی نظام ارزیابی اثرات محیط زیستی (EIA) و استقرار نظام ممیزی و پایش
- ۱۱۲. مدیریت کیفی هوای محیط در سطح کشور به ویژه در مناطق کلانشهری
- ۱۱۳. بهره‌گیری مؤثر از فرصت‌ها و مشوق‌های بین‌المللی در حرکت به سوی اقتصاد کم‌کربن و تسهیل انتقال و توسعه‌ی فناوری‌ها و نوآوری‌های مرتبط
- ۱۱۴. توانمندسازی جوامع محلی و اشاعه فرهنگ حفاظت از منابع طبیعی و ذخایر و تنوع ژنتیکی گیاهی و جانوری
- ۱۱۵. استقرار سیستم مدیریت ریسک بلایا و مخاطرات طبیعی
- ۱۱۶. توسعه و به‌کارگیری فناوری‌های لازم برای حفاظت و احیاء منابع طبیعی و محیط‌زیست، از جمله فناوری زیستی، فناوری نانو، فناوری اطلاعات و ارتباطات، منظومه های ماهواره ای و پهپادها
- ۱۱۷. بهره مندی از فناوری های نوین تصفیه فاضلاب و رفع الایندهای آن ها
- ۱۱۸. پایش و حفاظت از خاک و جلوگیری از فرسایش، شورشدن، آلودگی و تخریب آن

۹- تأمین آب پایدار مورد نیاز بر مبنای الگوی مطلوب استقرار فعالیت و جمعیت

- ۱۱۹. بهره برداری پایدار از منابع آب سبز و منابع آب نامتعارف مانند نمک زدایی آب دریا و آب خاکستری
- ۱۲۰. ارائه مشوق‌های لازم برای سرمایه‌گذاری و به‌کارگیری فناوری‌های نوین در طرح‌های نمک-زدایی مقرون به صرفه از آب دریا برای تامین آب صنعت (براساس الگوی مطلوب استقرار

فعالیتها) مناطق واقع در پسرکرانه سواحل جنوبی کشور، فلات مرکزی، نوار شرقی کشور و جزایر و آب شرب مناطق واقع در پسرکرانه سواحل با در نظرگیری ملاحظات محیط زیستی و پدافند غیرعامل

۱۲۱. بازچرخانی و استفاده مجدد از پساب حاصل از فاضلاب با رویکرد تصفیه درجا با تأکید بر مشارکت عمومی و خصوصی و رعایت استانداردهای کیفی آب به ویژه در محدوده کلان شهرها
۱۲۲. ارتقای بهره‌وری و توجه به ارزش اقتصادی و امنیتی و سیاسی آب در استحصال و عرضه و نگهداری و مصرف آن

۱۲۳. ظرفیت سازی و توسعه بازارها و بانک آب

۱۲۴. مدیریت هوشمند منابع آب مبتنی بر فناوری های نوآورانه نظیر منظومه های ماهواره ای
سنجش از دور، پهپادها و سنجنده ها

۱۲۵. افزایش تراز مثبت آب مجازی در تجارت کالا

۱۲۶. ایجاد تعادل بین سرمایه اقتصادی، سرمایه طبیعی (محیط زیست)، سرمایه اجتماعی و سرمایه انسانی

۱۰- استقرار و جاری سازی رویکرد حکمروایی پایدار آب و تعادل بخشی کمی و کیفی بین

منابع و مصارف

۱۲۷. اصلاح ساختار و مدیریت به هم پیوسته و توأمان عرضه و تقاضای آب مبتنی بر مقیاس حوضه های آبریز درجه دو

۱۲۸. مدیریت تقاضای آب با بازتوزیع قدرت متعادل بین بخش های دولتی، خصوصی و سازمان های مردم نهاد

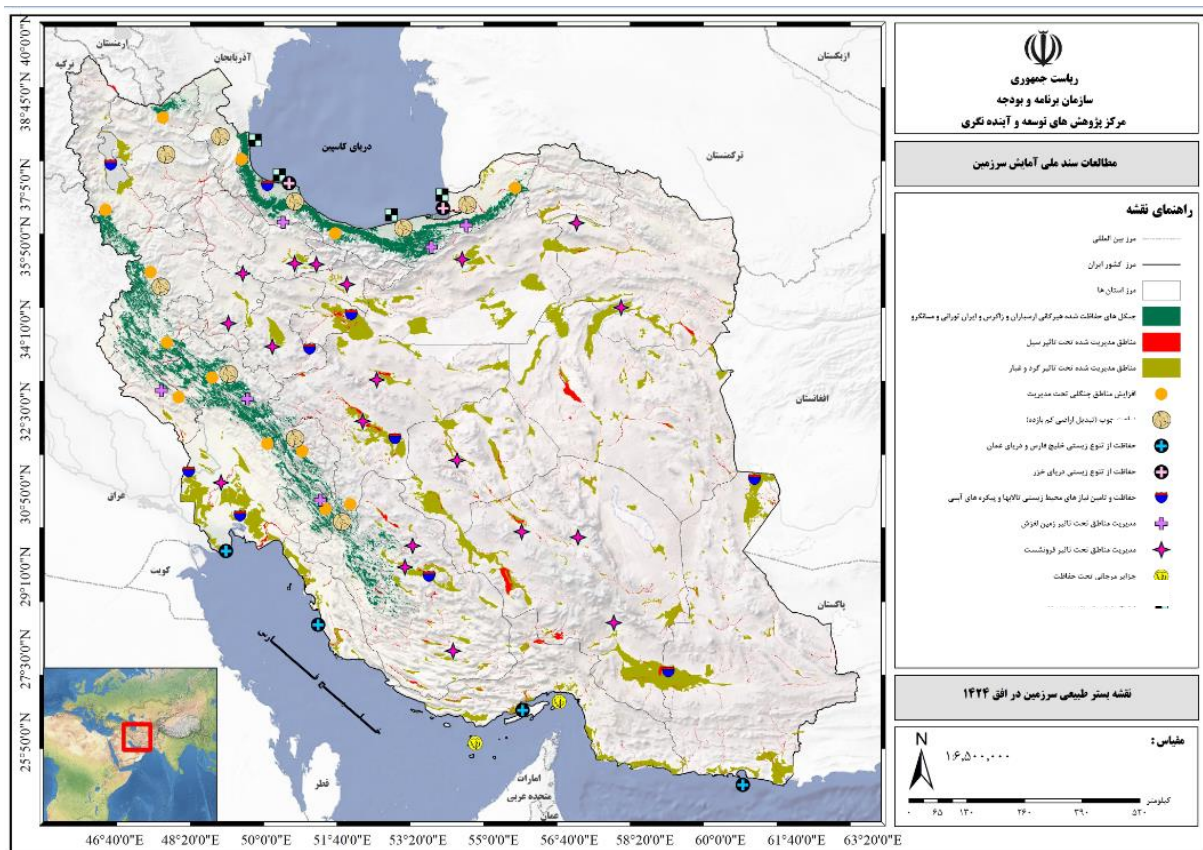
۱۲۹. ایجاد و استقرار نظام های مطلوب جهت بهره برداری و تقویت جنبه های حفاظت کمی و کیفی منابع آب با تأکید بر مدیریت تقاضا

۱۳۰. تحویل حجمی آب به بخش کشاورزی با تأکید بر استقرار سیستم اندازه گیری و برخط کردن آمار و اطلاعات منابع و مصارف آب با اولویت شبکه های آبیاری زهکشی و چاهها

۱۳۱. افزایش کارایی و کاهش تلفات آب در کلیه مراحل زنجیره استحصال تا مصرف

۱۳۲. بهره برداری از منابع آب کشور در هریک از حوضه های آبریز در جهت تعادل بخشی و کاهش میزان استحصال از آب های زیرزمینی با بیلان منفی تا سقف آب قابل برنامه ریزی

۱۳۳. استفاده از سازوکارهای قانونی، نهادی و ساختاری جهت هماهنگی و سیاستگذاری در راستای وفاق ملی جهت بهره‌برداری بهینه از منابع آب در چهار سطح منطقه‌ای، ملی، حوضه‌ای و استانی (محلی) در بخش‌های مختلف مصرف
۱۳۴. مدیریت مصرف آب کشور بر اساس آمار و ارقام مصوب آب قابل برنامه ریزی
۱۳۵. رعایت مقررات حریم‌های کمی و کیفی منابع آب و کنترل عوامل آلاینده
۱۳۶. ظرفیت سازی، ارتقاء فرهنگ عمومی، مشارکت‌های فراگیر مردمی و توانمندسازی ذینفعان و ذیمدخلان جهت اصلاح الگوی مصرف و حفاظت از منابع آب
۱۳۷. ارتقاء بهره‌وری آب در بخش‌های مصرف کننده



نقشه ۸- وضعیت بستر طبیعی سرزمین در افق ۱۴۲۴

۱۱- ساماندهی استقرار صنایع کشور و شکل‌دهی به زنجیره فعالیت‌های صنعتی

۱۳۸. کاربست رویکرد توسعه خوشه‌ای در شهرک‌ها، نواحی صنعتی و معدنی
۱۳۹. شبکه سازی و ایجاد زنجیره فعالیت های تولیدی در پیوند با شبکه های منطقه‌ای و بین المللی تولید

۱۴۰. استفاده حداکثری از ظرفیت موجود شهرک‌ها و نواحی صنعتی در گسترش فعالیت‌های صنعتی

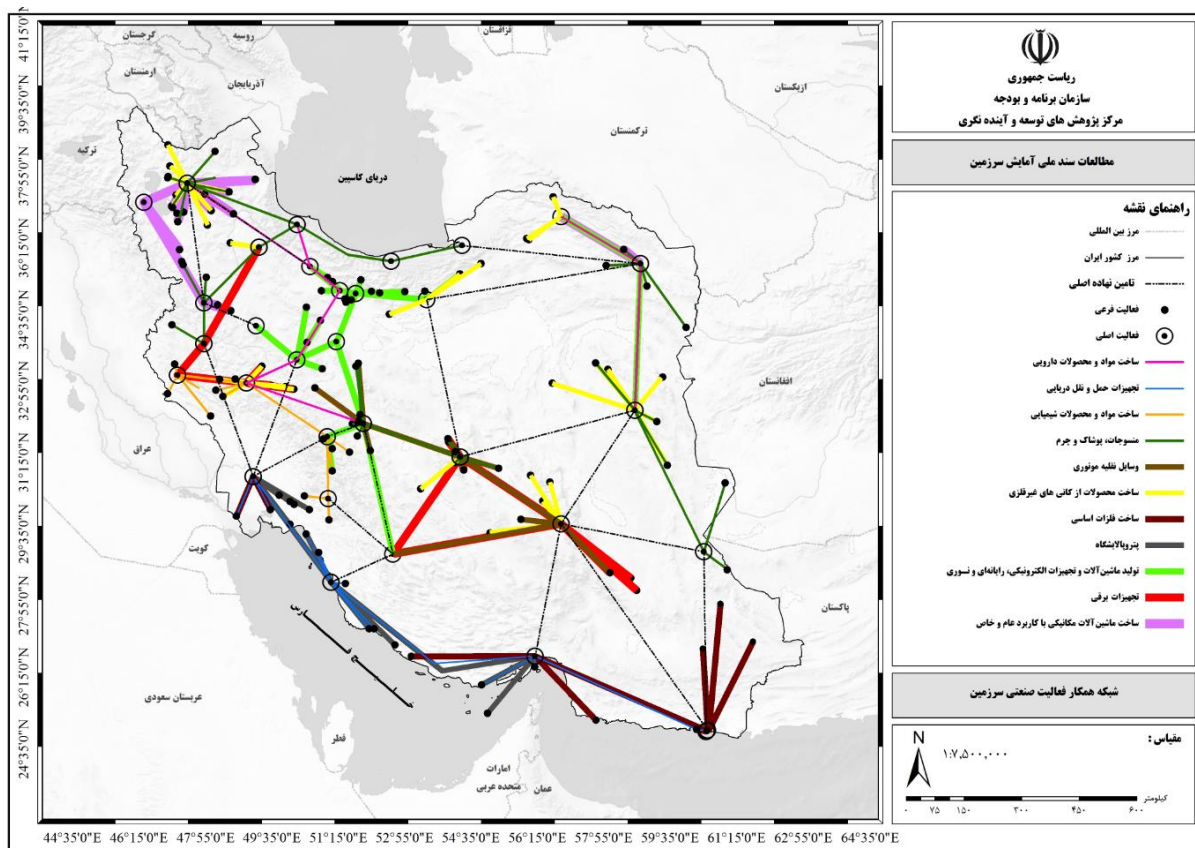
۱۴۱. تقویت زنجیره‌های فعالیتی مبتنی بر صنایع دریامحور در محور ساحلی شمال و جنوب (لجستیک و بازرگانی)

۱۴۲. توسعه صنایع بازیافتی به منظور استفاده مجدد از پسماندهای صنعتی و شهری

۱۴۳. توسعه صنایع کوچک و متوسط با تأکید بر استقرار در مناطق مرزی

۱۴۴. استقرار فعالیت‌های صنعتی و معدنی اولویت‌دار ملی مبتنی بر تخصص‌ها و مزیت‌های منطقه‌ای

- ✓ ساخت محصولات در صنایع پایین دستی از نفت و گاز مبتنی بر دانش پایه و فناوری‌های جدید با اولویت ساخت محصولات شیمیایی و پتروپالایشگاه‌ها به ویژه در شبکه همکار جنوب غربی و پس‌کرانه‌های جنوب
- ✓ ساخت محصولات دانش‌بنیان و با ارزش افزوده بالا با اولویت ساخت مواد و محصولات دارویی به ویژه در شبکه همکار شمال غربی، مرکزی، شمالی (نواحی غربی) و میانی (نواحی غربی) و شرقی
- ✓ ساخت محصولات مبتنی بر دانش و روش‌های نوین تولید و تکمیل‌کننده زنجیره ارزش با اولویت ساخت محصولات از مواد کانی غیرفلزی؛ به ویژه در شبکه همکار شرق و شمال شرقی، غرب و شمال غربی، میانی (نواحی شرقی)، مرکزی (نواحی شرقی)
- ✓ ساخت محصولات در صنایع بالادستی، مبتنی بر دانش پایه و فناوری‌های جدید با اولویت ساخت فلزات اساسی و استخراج نفت و گاز به ویژه در شبکه همکار پس‌کرانه‌های جنوب
- ✓ توسعه صنایع سبک مبتنی بر روش‌های نوین تولید با اولویت منسوجات، پوشاک و محصولات چرمی به ویژه در شبکه همکار شمال، غرب و شمال غربی، شرق و شمال شرقی و میانی
- ✓ ساخت ماشین‌آلات، تجهیزات با تکنولوژی متوسط و پیشرفته
 - با اولویت ساخت تجهیزات برقی به ویژه در شبکه همکار مرکزی، میانی و غربی
 - با اولویت ماشین‌آلات الکترونیکی، رایانه‌ای و نوری به ویژه در شبکه همکار مرکزی، میانی و شرقی
 - با اولویت ماشین‌آلات مکانیکی با کاربرد عام و خاص به ویژه در شبکه همکار شرق و شمال شرقی، غرب و شمال غربی
- ✓ ساخت وسایل نقلیه با روش‌های تولید مبتنی بر آینده پژوهشی صنعت، با اولویت وسایل نقلیه موتوری، تریلر و نیمه-تریلر به ویژه در شبکه همکار میانی و تجهیزات حمل و نقل دریایی به ویژه در شبکه همکار شمالی و جنوبی
- ✓ ساخت محصولات تبدیلی و تکمیلی کشاورزی در قلمروهای تولید محصولات کشاورزی.



نقشه ۹- شبکه همکار فعالیت های صنعتی در پهنه سرزمین

۱۲- باز آرای فضای قلمروهای تولید محصولات کشاورزی

۱۴۵. تولید محصولات کشاورزی راهبردی در پهنه های مستعد توسعه با تاکید بر استفاده از فناوری های

نوآورانه

✓ استان های فارس، کردستان، اردبیل، کرمانشاه، خوزستان، خراسان رضوی، کردستان، لرستان، همدان، آذربایجان شرقی، آذربایجان غربی گلستان، زنجان با اولویت گندم و جو

✓ استان های آذربایجان غربی، خوزستان، خراسان شمالی، قزوین، لرستان، اردبیل، قزوین، کرمانشاه، گلستان، آذربایجان شرقی با اولویت دانه های روغنی

✓ استان های مازندران و گیلان با اولویت برنج

✓ استان های اصفهان، ایلام، کرمانشاه، خوزستان، خراسان رضوی، قزوین با اولویت ذرت دانه ای و علوفه ای

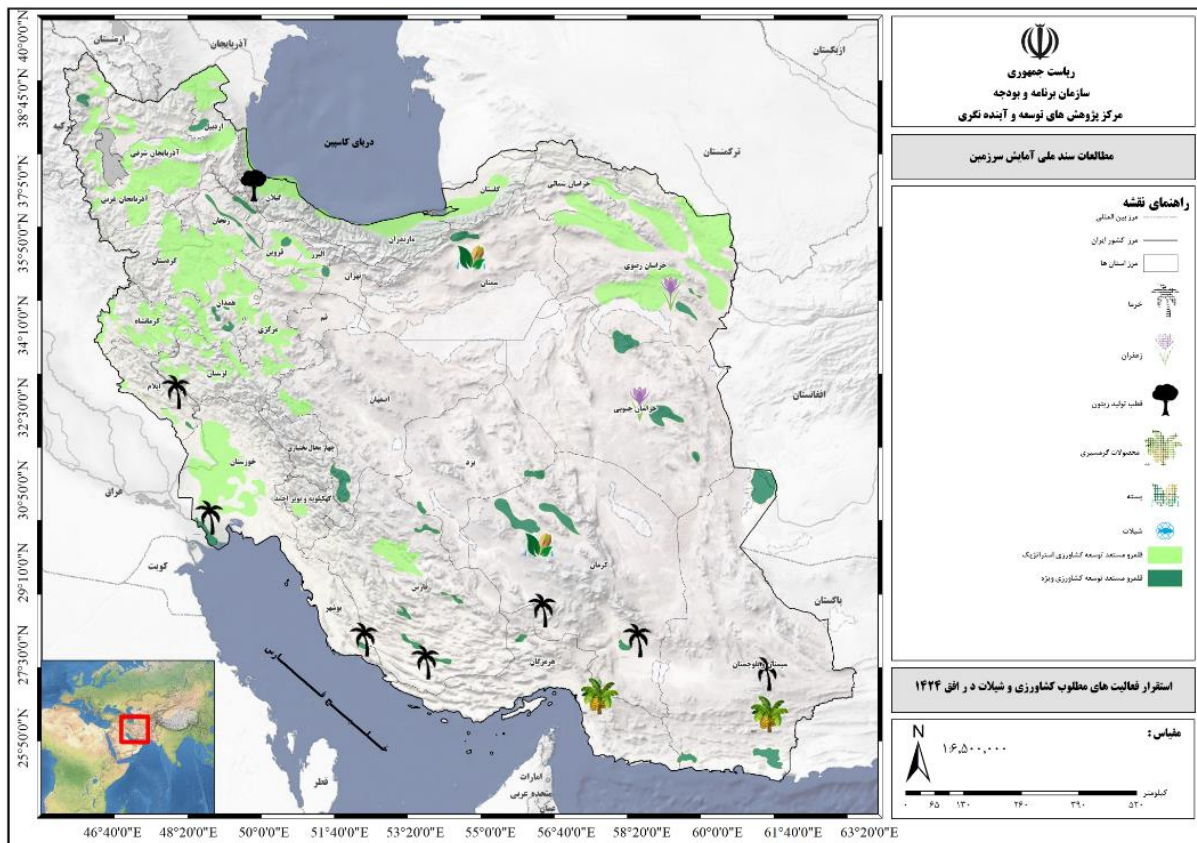
۱۴۶. تجاری سازی و برندسازی محصولات کشاورزی ویژه (صادراتی و ارزش افزوده بالا) با تأکید بر:

✓ تولید خرما به ویژه در استان های کرمان، سیستان و بلوچستان، هرمزگان، بوشهر، فارس و خوزستان

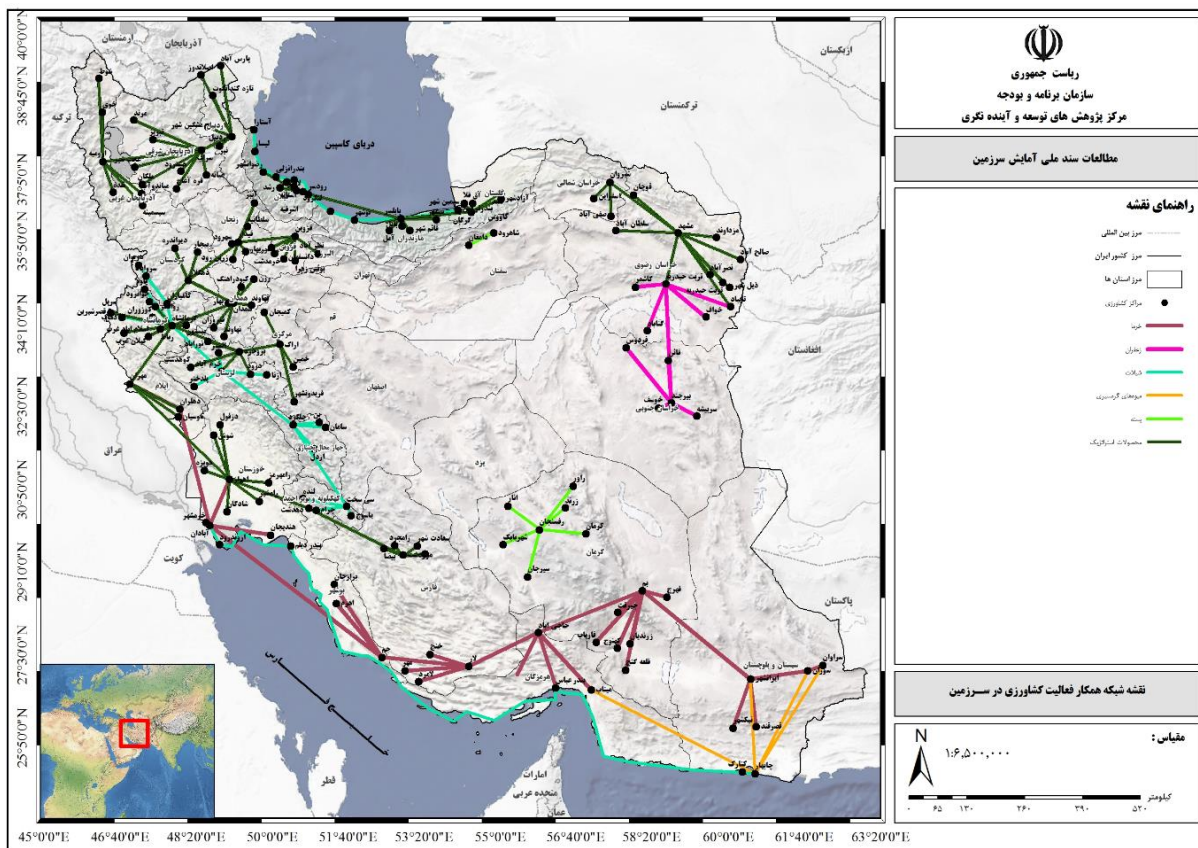
✓ تولید پسته به ویژه در استان های کرمان، سمنان

✓ تولید زیتون به ویژه در استان های زنجان، گیلان و قزوین

- ✓ زعفران، زرشک و عناب به‌ویژه در استان‌های خراسان جنوبی و خراسان رضوی و خراسان شمالی
 - ✓ محصولات گرمسیری (موز، انبه، پاپایا، ...) در استان‌های سیستان و بلوچستان و هرمزگان
 - ✓ گیاهان دارویی و داروهای گیاهی کشور در مناطق مستعد
۱۴۷. تولید و توسعه اندام‌های تکثیری نظیر بذر، نهال و مواد ژنتیکی دامی، گیاهی و شیلاتی در زنجیره ارزش
۱۴۸. ساماندهی و توسعه زنجیره‌های ارزش و تأمین محصولات دام و طیور
- ✓ ایجاد و توسعه زنجیره ارزش گوشت قرمز در مناطق مستعد با اولویت استان‌های خراسان رضوی، فارس، آذربایجان شرقی، مازندران، آذربایجان غربی، اصفهان، لرستان، خوزستان، تهران، قزوین، یزد، همدان، گلستان، قم، سیستان و بلوچستان، خراسان شمالی، ایلام، چهارمحال و بختیاری، کهگیلویه و بویراحمد و اردبیل
 - ✓ ایجاد و توسعه زنجیره ارزش شیر در مناطق مستعد با اولویت استان‌های اصفهان، تهران، خراسان رضوی، فارس، قزوین، آذربایجان شرقی، مازندران، چهارمحال و بختیاری، اردبیل، مازندران، کهگیلویه و بویراحمد، کرمان و سیستان و بلوچستان
 - ✓ ایجاد و توسعه زنجیره ارزش طیور در مناطق مستعد با اولویت استان‌های مازندران، گلستان، گیلان، اصفهان، خراسان - رضوی، فارس، خوزستان، قم، آذربایجان شرقی، بوشهر، همدان، یزد، قزوین، اردبیل، ایلام، هرمزگان، سیستان و بلوچستان و کرمان
 - ✓ ایجاد و توسعه زنجیره ارزش تخم‌پرنده‌ها در مناطق مستعد با اولویت استان‌های تهران، خراسان رضوی، اصفهان، آذربایجان شرقی و البرز
 - ✓ ایجاد و توسعه زنجیره ارزش عسل در مناطق مستعد با اولویت استان‌های آذربایجان غربی، آذربایجان شرقی، فارس، اردبیل، گیلان، قم، کردستان، کرمانشاه و لرستان
 - ✓ ایجاد و توسعه زنجیره ارزش نوغانداری در مناطق مستعد با اولویت استان‌های گیلان، مازندران، گلستان، خراسان شمالی و اصفهان
 - ✓ ایجاد و توسعه زنجیره ارزش شتر در مناطق کویری با اولویت استان‌های اصفهان، سمنان، سیستان و بلوچستان، خراسان جنوبی و اردبیل
۱۴۹. ساماندهی و توسعه زنجیره ارزش و تأمین شیلات با اولویت استان‌های سیستان و بلوچستان، هرمزگان، بوشهر، گیلان، مازندران، گلستان، کرمانشاه، خوزستان، کهگیلویه و بویراحمد، چهارمحال و بختیاری، کردستان و لرستان با رعایت ملاحظات زیست محیطی بویژه ظرفیت تحمل بار آلودگی رودخانه
۱۵۰. ایجاد زنجیره‌های ارزش محصولات کشاورزی فراملی و گسترش کشت‌های فراسرزمینی با تأکید بر تولید محصولات غیر تراریخته و آب‌بر



نقشه ۱۰- استقرار مطلوب فعالیت های کشاورزی و شیلات در افق ۱۴۲۴



نقشه ۱۱- شبکه همکار فعالیت کشاورزی در سطح سرزمین

۱۳- تمرکززدایی و تغییر الگوی شبکه شهری سرزمین از تک مرکزی به شبکه چند مرکزی و

چند سطحی

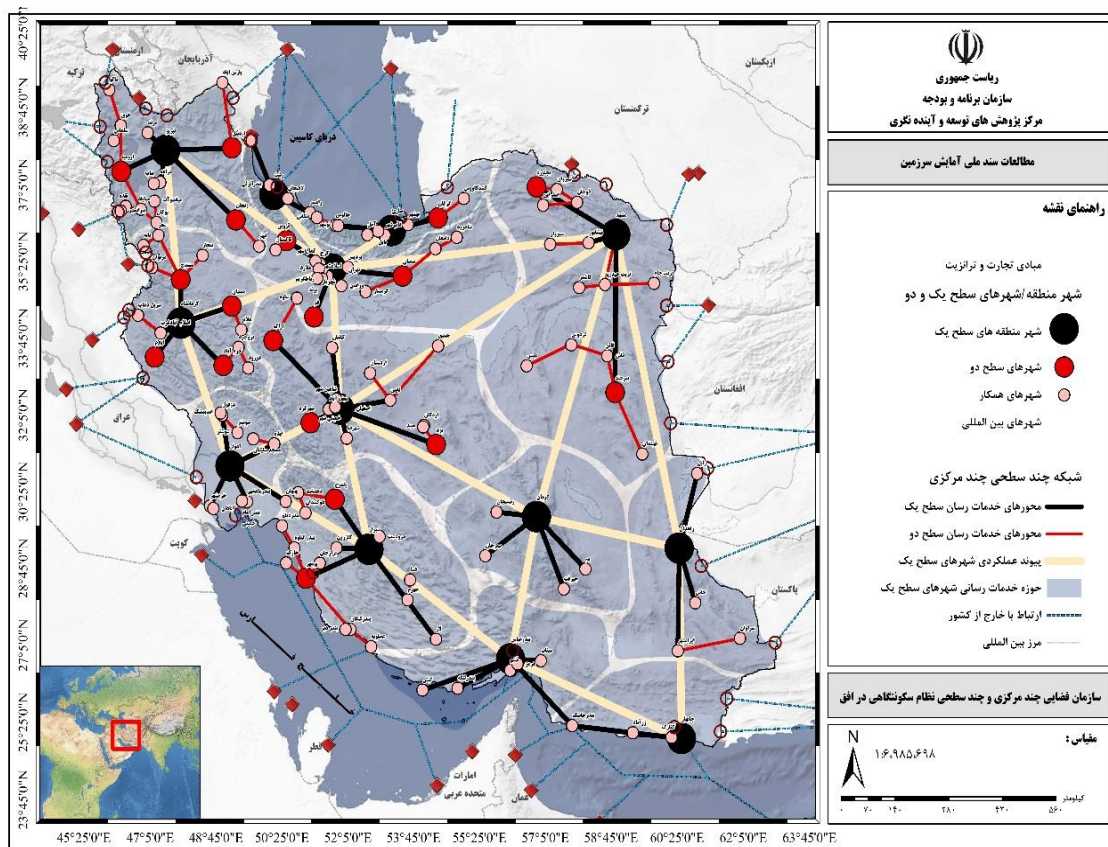
۱۵۱. برقراری انسجام در سازمان فضایی سرزمین با ایجاد شبکه چند سطحی، چند مرکزی و چند

عملکردی

۱۵۲. ایجاد تعادل فضایی در سرزمین با استقرار شهرها/شهرمنطقه‌های سطح یک در پهنه‌های زیر:

- ✓ شهرها/شهرمنطقه‌های تبریز، کرمانشاه و اهواز در پهنه غربی کشور
 - ✓ شهرها/شهرمنطقه‌های تهران-کرج، اصفهان (خمینی شهر، شاهین شهر، نجف آباد)، شیراز و کرمان در پهنه میانی و مرکزی کشور
 - ✓ شهرها/شهرمنطقه‌های زاهدان و مشهد در پهنه شرقی کشور
 - ✓ شهرها/شهرمنطقه‌های رشت (بندر انزلی و لاهیجان)، ساری (آمل، قائمشهر، بابل، بهشهر) بندرعباس و چابهار در پهنه سواحل شمال و جنوب کشور
- (محدوده هر شهرمنطقه براساس ماده ۱۶ این سند تعیین خواهد شد.)

۱۵۳. استقرار خدمات سطح یک در منطقه شهری و عدم تمرکز در کلانشهر
۱۵۴. تقویت و ارتقاء سطح عملکردی و خدماتی شهرها/شهرمنطقه های ارومیه، اردبیل، زنجان، سنندج، ایلام، خرم آباد، همدان، قزوین، گرگان، سمنان، اراک، قم، یزد، بجنورد، بیرجند، یاسوج، شهرکرد، بوشهر به سطح دو
۱۵۵. تقویت و ارتقاء سطح عملکردی و خدماتی شهرهای زیر به عنوان شهرهای همکار در شبکه چند مرکزی، چند سطحی و چند عملکردی سرزمین
- ✓ خوی، مرند، سلماس، ماکو، بوکان، میاندوآب، مهاباد، نقده، پیرانشهر، مراغه، بناب، پارس آباد، ابهر، مریوان، بانه، سقز، اسلام آباد غرب، سرپل ذهاب، بروجرد، دورود، ملایر، دزفول، اندیمشک، شوشتر، ایذه، مسجد سلیمان، بهبهان، بندر ماهشهر، بندر امام خمینی، آبادان، خرمشهر، تاکستان، نوشهر، چالوس، تنکابن، رامسر، گنبد کاووس، دامغان، شاهرود، ساوه، کاشان، شهرضا، میبد، اردکان، شیروان، قوچان، اسفراین، نیشابور، سبزوار، تربت جام، تربت حیدریه، کاشمر، نهبندان، قائن، فردوس، طبس، زابل، ایرانشهر، سراوان، خاش، میناب، بندر جاسک، زرآباد، بندر لنگه، جیرفت، بم، سیرجان، رفسنجان، کازرون، جهرم، فسا، لار، دوگنبدان، دهدشت، بیجار، نائین، اردستان، جندق، خارک، برازجان، بندرگناوه، بندر دیلم، بندرکنگان، بندر دیر، عسلویه، کیش، قشم، هرمز
۱۵۶. تمرکز زدایی و پالایش عملکردی منطقه کلانشهری تهران با حفظ و توسعه کارکرد پایتختی
۱۵۷. تمرکز زدایی از مناطق کلان شهری به ویژه در مناطق کلان شهری تهران، اصفهان، کرج، مشهد، رشت، تبریز و شیراز
۱۵۸. محدود کردن رشد جمعیتی و کالبدی شهرهای مادر در مناطق کلان شهری کشور
۱۵۹. تقویت نقش چند عملکردی شهرهای میانی
۱۶۰. هدایت جریان های مهاجرتی به سمت شهرهای میانی
۱۶۱. سطح بندی مراکز آموزشی، بهداشتی، علمی و فناوری متناسب با سطح بندی خدماتی نظام سکونتگاهی
۱۶۲. ایجاد پویایی و تقویت پیوند در شبکه چند سطحی و چند مرکزی نظام سکونتگاهی با بهره گیری از الگوی گوی و میله (Hub & Spoke)



نقشه ۱۲- شبکه خدمات رسانی چند مرکزی و چند سطحی نظام سکونتگاهی در افق ۱۴۲۴

۱۴- پیاده سازی الگوی مطلوب توسعه نظام سکونتگاهی در مناطق مختلف سرزمین

۱۶۳. الگوی توسعه نظام سکونتگاهی شهری و روستایی

- ✓ استان‌های گیلان، مازندران و گلستان: الگوی شبکه‌ای با رویکرد تثبیت مکان‌های مرکزی، تثبیت مناطق کلان‌شهری، تثبیت جمعیت‌پذیری، توسعه شهرهای کوچک و میانی و تقویت کانون‌های روستایی کوچک
- ✓ استان‌های هرمزگان و بوشهر و جنوب سیستان و بلوچستان: الگوی توسعه نظام سکونتگاهی به صورت شبکه شهری چند مرکزی خطی از غرب تا شرق خلیج فارس و دریای عمان با رویکرد توسعه مکان‌های مرکزی، توسعه مناطق کلان‌شهری، تقویت جمعیت‌پذیری، توسعه شهرها در همه سطوح و تقویت همه کانون‌های روستایی
- ✓ استان‌های تهران، البرز و اصفهان: الگوی توسعه نظام سکونتگاهی به صورت شبکه شهری چند مرکزی خوشه‌ای با رویکرد تثبیت مکان‌های مرکزی، تحدید مناطق کلان‌شهری، تمرکززدایی جمعیت
- ✓ استان‌های خراسان شمالی، خراسان رضوی و خراسان جنوبی، نیمه شمالی سیستان و بلوچستان: الگوی توسعه نظام سکونتگاهی به صورت شبکه شهری چند مرکزی خوشه‌ای با رویکرد توسعه مکان‌های مرکزی، توسعه مناطق کلان‌شهری (به‌استثنای منطقه کلان‌شهری مشهد)، تقویت حداکثری جمعیت‌پذیری (به‌استثنای کلان‌شهر مشهد) و توسعه شهرها در همه سطوح

- ✓ استان‌های خوزستان، ایلام، کرمانشاه، کردستان، آذربایجان شرقی و غربی و اردبیل: الگوی توسعه نظام سکونتگاهی به صورت شبکه شهری چند مرکزی خوشه‌ای با رویکرد تثبیت مناطق کلان‌شهری، توسعه شهرهای کوچک و میانی، توسعه مکان‌های مرکزی، تقویت جمعیت‌پذیری، تقویت روستاهای مرکزی مرزی
- ✓ استان‌های زنجان، قزوین، فارس، کرمان، یزد، سمنان، قم، مرکزی، همدان، چهارمحال و بختیاری، کهگیلویه و بویر احمد، لرستان: به صورت شبکه شهری چند مرکزی خوشه‌ای با رویکرد توسعه مکان‌های مرکزی، تثبیت مناطق کلان‌شهری، توسعه شهرهای کوچک و میانی، تقویت کانون‌های روستایی متوسط و بزرگ
۱۶۴. کاربست رویکرد شهر هوشمند و خلاق به‌ویژه در شهرهای سطح یک با بکارگیری فناوری‌های نوآوری نظیر اینترنت اشیا، هوش مصنوعی، پهپادها، ربات‌ها، مواد هوشمند، سنسورهای پیشرفته، واقعیت مجازی، واقعیت افزوده، چاپ سه بعدی و...

۱۵- ارتقاء پویایی نظام کوچ، حفظ و تقویت میراث معنوی و زیست جامعه عشایری

۱۶۵. تقویت و احیای ارزش‌های اصیل فرهنگی، تاریخی، قومی و بومی جامعه عشایر
۱۶۶. تقویت نقش چند کارکردی مناطق عشایری و نظام مشارکت تشکلی‌های عشایری در امنیت ملی، امنیت غذایی و پایداری محیط زیستی
۱۶۷. تنوع بخشی به فعالیت‌های اقتصادی، توسعه زنجیره ارزش و برندسازی محصولات تولیدی و صنایع دستی جامعه عشایری
۱۶۸. توسعه بوم گردی، طبیعت درمانی و گردشگری جامعه محور، مبتنی بر جاذبه‌های طبیعی، فرهنگی و تاریخی منحصر به فرد مناطق و جامعه عشایری
۱۶۹. ارزش افزایی اقتصادی منابع موجود در مناطق دور افتاده، صعب العبور، حاشیه‌ای و مرزی
۱۷۰. حفظ تنوع زیستی و ذخائر ژنتیکی دامی و گیاهی مناطق عشایری
۱۷۱. حفظ یکپارچگی قلمرو و محدوده حقوق عرفی عشایر
۱۷۲. ارتقاء شاخص‌های رفاه و کیفیت زندگی جامعه عشایری

۱۶- حفظ و جذب جمعیت در روستاها با تأکید بر ارتقاء پویایی و ماهیت تولید محور بودن

روستاها

۱۷۳. ساماندهی و تقویت منظومه‌های روستایی و ایجاد مناطق روستا-شهری همکار و هم پیوند
۱۷۴. تقویت پیوند روستاها با شهرهای کوچک و میانی
۱۷۵. ممانعت از تبدیل بی‌رویه نقاط روستایی به شهر
۱۷۶. تقویت مکان‌های مرکزی روستایی با تأکید بر نیمه جنوبی و شرقی کشور

۱۷۷. تنوع‌بخشی به فعالیت‌های اقتصادی روستاها و تعریف نقش و عملکرد خاص برای روستاهای دارای مزیت نسبی و رقابتی

۱۷۸. تقویت نظام نهادی و تصمیم‌سازی پیوستار توسعه شهری-روستایی در بستر شبکه منطقه‌ای

۱۷۹. ایجاد محیط روستایی بوم‌گرا، منسجم و همسو با صیانت از میراث طبیعی، تاریخی، فرهنگی

۱۷- ارتقاء گردشگری و آوازه میراث فرهنگی، تاریخی و طبیعی ایران و گردشگری

گردشگری بوم‌آورد، اجتماع‌محور، فرهنگ‌مبنا، خلاق و متنوع در پهنه سرزمین

۱۸۰. فرهنگ‌مبنا نمودن صنعت گردشگری در مناطق گردشگری ایران با رویکرد ارتقاء تعامل جامعه میزبان و میهمان

۱۸۱. ظرفیت‌سازی و تسهیل فرآیند جذب گردشگران خارجی

۱۸۲. صیانت و حفاظت فیزیکی، حقوقی و معنایی میراث تاریخی، طبیعی و فرهنگی در مقابل هرگونه تهدید اعم از زوال، تجاوز، سرقت و تخریب با تاکید بر مشارکت‌های مردمی

۱۸۳. بهره‌گیری از رویکرد برندسازی مکانی و معرفی آوازه قلمروهای خاص میراث فرهنگی، تاریخی و طبیعی کشور از جمله میراث مرتبط با کشاورزی و دانش بهره‌گیری از آب (مانند قنات، کاریز، آب انبار، پل‌ها و سدهای تاریخی)، انرژی‌های پاک (آسباد، آسیاب، دستکند)، دانش سنتی تولید (دریانوردی، لنج‌سازی، ابریشم‌کشی و ...) و گونه‌های منحصر بفرد جنگل، بیابان و موزه‌های ملی و منطقه‌ای

۱۸۴. احیاء و تقویت نمادها و رویدادهای ملی، منطقه‌ای، مذهبی و قومی انسجام‌بخش در پهنه جغرافیایی کشور

۱۸۵. اولویت‌بخشی به هدف غایی گردشگری برای گفتمان‌سازی، ایجاد همبستگی و ارتباط اجتماعی سرزمینی در سطح ملی و بین‌المللی

۱۸۶. احیاء هنرهای رو به فراموشی و تقویت تولید و بازرگانی صنایع دستی

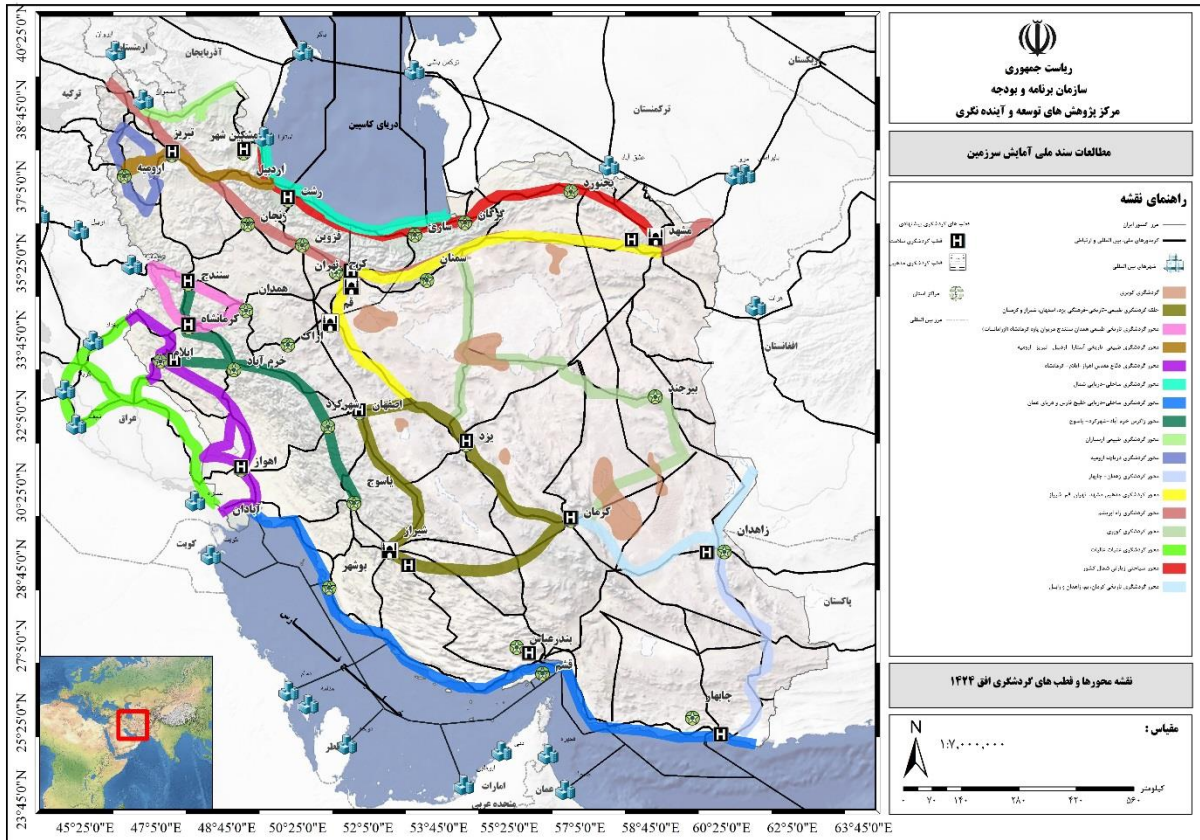
۱۸۷. حفظ و احیاء هویت، آیین‌ها، سنت‌ها و مراسم ویژه اقوام مختلف حوزه تمدنی ایران

۱۸۸. معرفی و حمایت از گنجینه‌های زنده بشری، مشاهیر و مفاخر فرهنگ، هنر و حوزه تمدنی ایران

۱۸۹. توسعه و به‌کارگیری فناوری‌های نوین نظیر اینترنت اشیا و واقعیت گسترده (شامل واقعیت افزوده، واقعیت مجازی و...) در توسعه گردشگری و معرفی میراث فرهنگی کشور

۱۹۰. تجهیز زیرساخت‌ها و توسعه شبکه‌های یکپارچه گردشگری

- ✓ محور گردشگری ساحلی-دریایی شمال از بندرترکمن تا آستارا
- ✓ محور گردشگری ساحلی-دریایی خلیج فارس و دریای عمان از گواتر تا بندر ماهشهر
- ✓ حلقه گردشگری دریاچه ارومیه: شهرهای بناب- میاندوآب- نرده- ارومیه- سلماس- شبستر- عجب شیر
- ✓ محور گردشگری ارسباران: جلفا- خداآفرین- کلیبر- اصلاندوز و پارس آباد
- ✓ حلقه گردشگری طبیعی-تاریخی-فرهنگی: یزد، اصفهان، شیراز و کرمان
- ✓ حلقه گردشگری تاریخی- طبیعی: همدان- سنندج- مریوان- پاوه- کرمانشاه (اورامانات)
- ✓ محور گردشگری راه ابریشم: سرخس- مشهد- سمنان- تهران- کرج- قزوین- زنجان- تبریز- بازرگان
- ✓ محور گردشگری طبیعی-تاریخی: آستارا- اردبیل- تبریز- ارومیه
- ✓ محور گردشگری دفاع مقدس (راهیان نور): آبادان، خرمشهر، اهواز، سوسنگرد، بستان، هویزه، ایلام- کرمانشاه-
- ✓ محور گردشگری طبیعی زاگرس: یاسوج-شهرکرد-خرم آباد-ایلام-کرمانشاه- سنندج
- ✓ محور گردشگری طبیعی چابهار-زاهدان
- ✓ محور گردشگری تاریخی: زابل-زاهدان- بم-کرمان
- ✓ محور گردشگری مذهبی: مشهد، شهرری، قم و شیراز
- ✓ محور گردشگری عتبات عالیات: محورهای اتصال‌دهنده مرزهای خسروی، مهران، چذابه و شلمچه به شهرهای بغداد، کربلا و نجف در عراق
- ✓ قطب‌های گردشگری سلامت: در شهرهای تهران، اهواز، کرمانشاه، تبریز، رشت، مشهد، چابهار، زاهدان، بندرعباس، یزد، کرمان، شیراز، اصفهان، سنندج، اردبیل و ایلام
- ✓ پهنه‌های گردشگری کویری: بویژه در استان های یزد، کرمان، خراسان جنوبی، سمنان، اصفهان، قم و سیستان و بلوچستان
- ✓ محورهای گردشگری کویری: بافق-یزد- طبس- بیرجند/ نائین- خور و بیابانک- دامغان/ کرمان-شهداد-نهبندان- بیرجند/ زاهدان-بم- کرمان



نقشه ۱۳- محورها، قطب‌ها و پهنه‌های گردشگری

۱۸- توسعه شبکه ملی اطلاعات، ارتقاء ارتباطات بین‌المللی و ارتقاء دسترس به آن در

قلمروهای استقرار فعالیت و جمعیت

۱۹۱. احداث، توسعه و تجهیز زیرساخت‌های موردنیاز انتقال و ترانزیت اطلاعات در مقیاس بین-

المللی از طریق ایجاد خدمات هاب (HUB) منطقه‌ای و بین‌المللی اطلاعات

۱۹۲. تقویت اتصال شبکه ارتباطی کشور به کشورهای همجوار به‌منظور تبادل و انتقال اطلاعات و

برقراری ارتباطات بین‌الملل

۱۹۳. ارتقاء پایداری ارتباطات بین‌الملل، هاب رومینگ بین‌الملل و حضور در نقاط متنوع تبادل

ترافیک جهانی

۱۹۴. افزایش کیفیت و سرعت خدمات پهن باند برای ساکنان و فعالان اقتصادی همه مناطق

۱۹۵. حفظ نقاط مداری، توسعه ارتباطات ماهواره‌ای منظومه‌ای و خدمات سنجش از دور و پایش-

گری فضایی برای کلیه بخش‌های اقتصادی، اجتماعی و کشاورزی

۱۹۶. توسعه کاربرد هوش مصنوعی، اینترنت اشیا، محاسبات کوانتومی و شبکه ابری برای ارتباطات

داده ای پرسرعت و کاربردهای آن در پهنه کشور

۱۹۷. تقویت حکمرانی خوب فضای مجازی و ارتقاء امنیت آن

۱۹- سازماندهی و پیوستگی شبکه حمل و نقل ترکیبی و لجستیک متناسب با کانون‌های

استقرار فعالیت و جمعیت

۱۹۸. توسعه شبکه حمل و نقل با رویکرد حمل و نقل یکپارچه با اولویت اتصال شهرهای سطح یک

۱۹۹. تکمیل، تقویت و تجهیز محورهای ارتباط‌دهنده نظام سکونتگاهی و مراکز اصلی فعالیت نیمه

شرقی کشور به محورهای اصلی منطبق بر گذرراه‌های بین‌المللی

✓ گذرراه ارتباطی سواحل مکران از چابهار تا بندرعباس

✓ گذرراه‌های ارتباط‌دهنده سکونتگاه‌های پسرکانه سواحل مکران از جاسک تا کرمان و از مرز کوهک تا جیرفت

✓ گذرراه‌های بندرعباس - شیراز / شیراز - عسلویه / بنجورد - سبزوار - بجستان

✓ گذرراه‌های کویری کرمان - بیرجند / کرمان - مشهد / بیرجند - سمنان

۲۰۰. تکمیل، تقویت و تجهیز محورهای ارتباط‌دهنده نظام سکونتگاهی و مراکز اصلی فعالیت نیمه

غربی کشور به محورهای اصلی منطبق بر گذرراه‌های بین‌المللی

۲۰۱. تقویت ارتباط‌پذیری و اتصال‌پذیری دروازه‌های مرزی به پهنه سرزمین با رعایت کامل

ملاحظات و الزامات دفاعی و امنیتی و پدافند غیرعامل

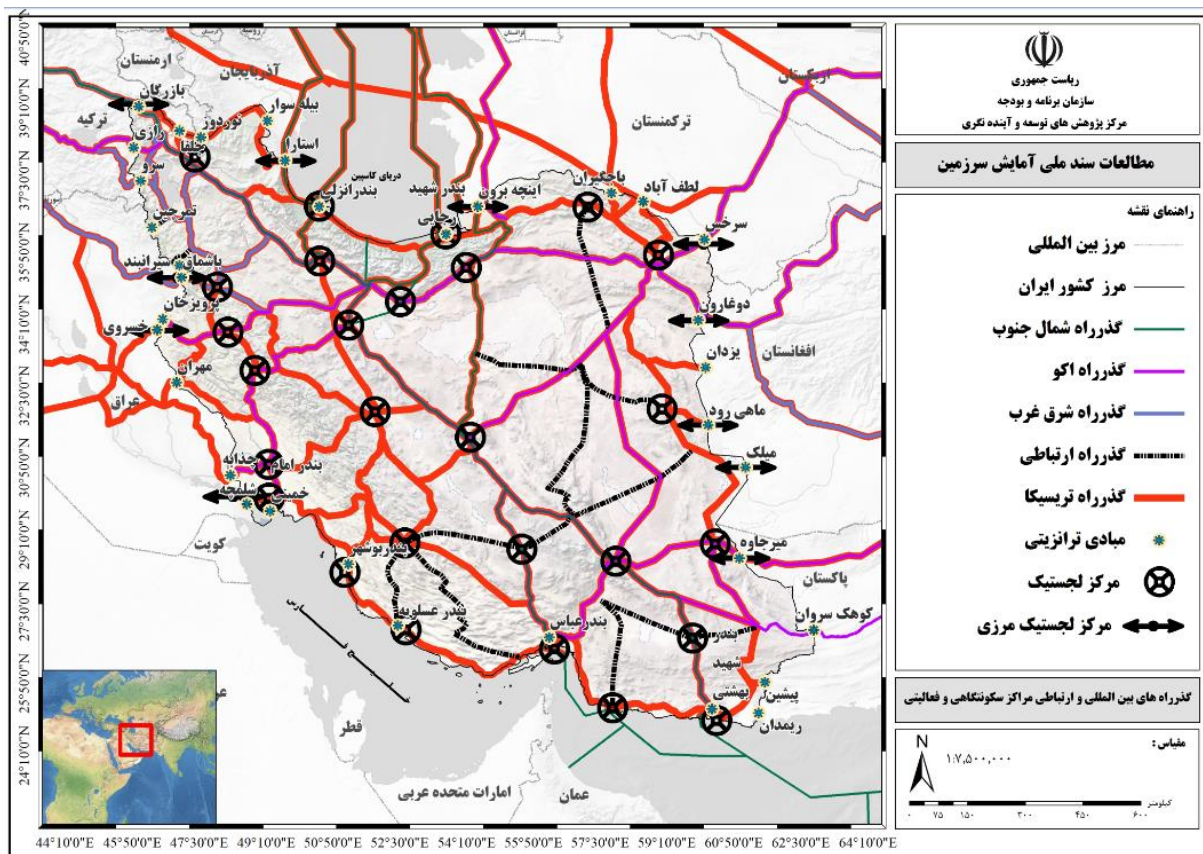
۲۰۲. هوشمندسازی شبکه لجستیک با تاکید بر دیجیتالی شدن فرآیندها، زنجیره تامین هوشمند،

بکارگیری فناوری‌های نوآورانه (اینترنت اشیا، هوش مصنوعی، ربات‌ها، پهپادها، چاپ سه

بعدی، پیشران‌های الکترونیکی، ناوگان خودران، ...) و تجارت الکترونیک

۲۰۳. ایجاد مراکز لجستیک تخصصی کشاورزی، صنعتی و معدنی و چندعملکردی متناسب با

ظرفیت‌ها و پهنه‌های تولید کالا بر مبنای الگوی مطلوب استقرار فعالیت‌ها



نقشه ۱۴- گذرراه‌های بین‌المللی و ارتباطی نظام سکونتگاهی و مراکز اصلی فعالیت در افق ۱۴۲۴

۲۰- افزایش جمعیت و توسعه فعالیت در مناطق مستعد کم‌تراکم به‌ویژه مناطق مرزی،

جزایر راهبردی و سواحل جنوبی

۲۰۴. تخصیص سهم درآمدی حاصله از استقرار فعالیت‌ها در جزایر و سواحل به توسعه این مناطق

۲۰۵. ارائه مشوق‌ها و تسهیل جذب سرمایه‌گذاری‌های ملی و بین‌المللی در استقرار فعالیت‌های

جدید بویژه در مناطق مرزی

۲۰۶. اتخاذ رویکرد منظومه‌ای و شبکه‌ای برای توسعه جزایر و مدیریت یکپارچه آنها

۲۰۷. ارتقای جایگاه، سطح و عملکرد رقابتی فرودگاه‌ها و بنادر در جزایر با اولویت کیش، قشم و

ابوموسی

۲۰۸. تقویت و فعالسازی ظرفیت‌های رقابتی بانکرینگ (سوخت رسانی به کشتی‌ها) در جزیره

قشم

۲۰۹. تعریف نقش خاص برای جزایر راهبردی در مجموعه نظام فعالیتی جزایر (توسعه فعالیت‌های دریامحور نظیر شیلات، انرژی‌های نو، گردشگری، تجارت، ترانزیت، خدمات بندری، سوخت‌رسانی، ساخت و تعمیرات کشتی)

۲۱۰. تقویت پیوند بین جزایر و سرزمین اصلی

۲۱۱. ایجاد و تقویت زیرساخت‌ها متناسب با نقش و عملکرد جزایر

۲۱۲. نقش آفرینی و مشارکت نظامند جامعه محلی در توسعه جزایر

۲۱۳. تأمین منابع پایدار آب و انرژی با تأکید بر استفاده از منابع تجدیدپذیر خورشیدی و امواج در جزایر

۲۱۴. هدایت هدفمند جریان‌های مهاجرتی به سمت مناطق مستعد کم تراکم

۲۱۵. تقویت زیرساخت‌ها و شبکه‌های زیربنایی نواحی شرقی و جنوبی کشور

۲۱۶. تأمین منابع آب پایدار و ارائه خدمات آموزشی، بهداشتی و درمانی مناسب به‌ویژه نیمه شرقی و جنوب شرقی کشور

۲۱۷. نگهداشت و افزایش جمعیت در شهرهای کوچک و روستاهای مرزی

۲۱۸. هدایت جریان سرمایه ناشی از مبادلات مرزی برای ایجاد زیرساخت‌ها و تقویت تولیدات محلی

۲۱۹. آزادسازی حریم سواحل و ممانعت از استقرار جمعیت و فعالیت در حریم سواحل

۲۱- ارتقاء سرمایه اجتماعی و نظام حکمراوی سرزمینی عدالت محور و مردم‌گرا

۲۲۰. افزایش پاسخگویی و مسئولیت‌پذیری نهادهای دولتی و حاکمیتی در مسائل اجتماعی و فرهنگی

۲۲۱. ایفای نقش نهادهای دولتی و حاکمیتی به عنوان تسهیل‌گیر در مسائل اجتماعی و فرهنگی

۲۲۲. افزایش سهم و نقش شبکه‌های اجتماعی رسمی و نهادهای مرجع در جهت‌دهی به مطالبات و خواسته‌های شهروندان

۲۲۳. افزایش اختیار استان‌ها در سیاستگذاری و تصمیم‌گیری در خصوص مسائل اجتماعی و فرهنگی

۲۲۴. اجتناب از امنیتی کردن پدیده‌ها و مسائل اجتماعی (سطح کلان کشور و استان‌ها و سطوح محلی) و اتخاذ رویکردهای نرم و اجتماعی در این حوزه

۲۲۵. تمرکز بر فعالیت‌های اجتماعی و فرهنگی خاص اعتمادسازی و منطبق بر خواسته‌ها و

گرایش‌های ساکنان مناطق مختلف سرزمین

۲۲۶. توانمندسازی اجتماعات محلی و مشارکت دادن مردم در فرایندهای تصمیم‌سازی و اجرای

برنامه‌های توسعه

۲۲۷. کاهش آسیب‌های اجتماعی با تاکید بر نقش آفرینی نهادهای غیردولتی و مردم‌محور

۲۲۸. تسهیل در شکل‌گیری و تداوم فعالیت سازمان‌های مردم‌نهاد به‌عنوان یک عامل مؤثر در

اقدامات توسعه‌ای

۲۲۹. فراهم نمودن دسترسی عادلانه به زیرساخت و خدمات بویژه آموزشی، بهداشتی و درمانی با

کیفیت مطلوب در سراسر کشور بخصوص مناطق مرزی و کمتر برخوردار

۲۳۰. حکمروایی انسجام بخش و مدیریت یکپارچه سرزمینی

۲۳۱. اتخاذ و اجرای اصول حکمروایی خوب (نظیر فسادستیزی، پاسخگویی، شفافیت،

مسئولیت‌پذیری، برابری و همه‌شمولی، حاکمیت قانون، مشارکت، اجماع‌گرایی) توسط

نهادهای و سازمان‌های دولتی و حاکمیتی

۲۳۲. ارتقاء امید به زندگی، تامین سلامت، تغذیه سالم جمعیت و دسترسی به مسکن مناسب برای

ساکنان همه مناطق کشور

۲۳۳. گسترش پوشش و دسترسی به بیمه‌های اجتماعی

۲۲- تقویت انسجام ملی و ارتقاء هویت ایرانی - اسلامی

۲۳۴. تقویت تعاملات و پیوندهای مناطق پیرامونی سرزمین با مناطق درونی

۲۳۵. ایجاد زمینه مشارکت جمعی اقوام و گروه‌های مذهبی در توسعه و امنیت مناطق مختلف کشور

به‌ویژه مناطق مرزی

۲۳۶. تفویض اختیار به نهادهای و تشکل‌های منطقه‌ای در سیاستگذاری‌های توسعه منطقه‌ای در

چارچوب سیاست‌های کلان کشور

۲۳۷. احیا و توسعه نمادهای اسلامی ایرانی با حفظ تنوع فرهنگی در پهنه سرزمین

۲۳۸. تبیین، ترویج و نهادینه‌سازی سبک زندگی سالم اسلامی ایرانی و خانواده‌محور

۲۳- تأمین امنیت همه جانبه و بازدارنده

۲۳۹. ساماندهی کلیه مؤلفه های قدرت ملی به منظور تاب آوری راهبردی در مقابل تهدیدات و امکان بهره گیری توامان آنها در زمان تهدید و جنگ در قالب الگوی بازدارندگی و امنیت همه جانبه

۲۴۰. توسعه همگرایی و هم افزایی در منطقه ژئوپلیتیکی خلیج فارس

۲۴۱. ساماندهی، توانمندسازی و ممانعت از گسترش سکونتگاه های غیررسمی به ویژه پیرامون کلان شهرها

۲۴۲. تغییر و اصلاح شیوه های امنیتی مدیریت سرزمین به ویژه مناطق مرزی با تأکید بر مشارکت جوامع محلی

۲۴۳. مبنا قراردادن رویکردهای اجتماعی و مردمی برای تأمین امنیت در راستای تحقق امنیت پایدار مردمی

۲۴۴. تقویت جمعیت پذیری نقاط روستایی و شهرهای کوچک و میانی واقع در حاشیه کویر و مناطق مرزی به منظور ارتقاء امنیت منطقه

۲۴۵. تقویت و بسترسازی امنیت همه جانبه (غذایی، آب، محیط زیست، اجتماعی، اقتصادی و...) با حفظ پایداری و تاب آوری سرزمین

۲۴۶. تقویت سازه دفاعی-امنیتی قوی تضمین کننده بازدارندگی

۲۴- رعایت ملاحظات و الزامات دفاعی و پدافند غیرعامل در استقرار جمعیت و فعالیت

در پهنه سرزمین

۲۴۷. افزونگی شبکه ها و سامانه ها به منظور کاهش آسیب پذیری آنها در مقابل تهدیدات سخت و نرم (سایبرالکترونیک، امنیتی، فرهنگی، زیستی، گیاهی، شناختی و...) و فراهم نمودن امکان ادامه کارکردهای ضروری آنها در شرایط بحرانی

۲۴۸. ذخیره سازی راهبردی، موازی سازی زیرساخت ها و تنوع بخشی و پایداری سازی سامانه ها و شبکه ها

۲۴۹. کاهش اتکا کشور به تنگه هرمز با تأکید بر توسعه سواحل مکران

۲۵۰. رعایت تناسب های قومی فرهنگی مورد نیاز در استقرار فعالیت و جمعیت در سرزمین

۲۵۱. تمرکززدایی و جلوگیری از تجمیع تأسیسات حیاتی، حساس و مهم

۲۵۲. کاهش آسیب پذیری و پایداری سازی زیرساخت های حیاتی و حساس، کوچک سازی و موازی سازی سامانه های خدماتی و پشتیبانی

۲۵۳. تقویت و توسعه سامانه‌ها و زیرساخت‌های رصد، پایش و تشخیص تهدیدات زیستی در سطوح

کلان ملی به‌ویژه در مناطق مرزی

۲۵۴. ایجاد ساز و کارهای فرماندهی و مدیریت یکپارچه بحران در سطوح محلی، منطقه ای و ملی

۲۵۵. ارتقاء ایمنی تاسیسات و حداقل سازی اثرات ناشی از وقوع حوادث غیرمترقبه و بحرانی در

صنایع نفت، گاز، پتروشیمی، برق و هسته ای بر مناطق همجوار

ماده (۵) سازمان فضایی مطلوب

شبکه چند سطحی، چند مرکزی و چند عملکردی، اقتصاد متنوع و دریاپایه، نظام سکونتگاهی پویا و نقش‌آفرین، افزایش جمعیت و توسعه فعالیت در مناطق مستعد کم‌تراکم به‌ویژه در مناطق مرزی، جزایر راهبردی و سواحل جنوبی و پیوند مناسبات ایران با دنیا، از مهم‌ترین ویژگی‌های سازمان فضایی ایران در سال ۱۴۲۴ است که منجر به توسعه متعادل، متوازن و انسجام فضایی سرزمین شده است.

سرزمین ایران به عنوان قلب منطقه جنوب غرب آسیا، نقشی مفصلی در مسیر گذرراه‌های ترانزیت بین‌المللی و منطقه ای و شبکه اطلاعات و ارتباطات آسیا و اروپا ایفا می‌کند. بهره‌مندی از این موقعیت راهبردی و مزایای اقتصادی آن، منجر به ارتقاء وزن ژئوپلیتیک جمهوری اسلامی ایران در منطقه شده است. پیوند مناسبات سیاسی، اقتصادی، اجتماعی و فرهنگی ایران با کشورهای منطقه و جهان در دو سطح برقرار است. در سطح اول، شهر تهران، با نقش مدیریت، نظارت و راهبری ارتباطات بین‌المللی و با همکاری شهرهای تبریز، مشهد، کرمانشاه، اهواز، بندرعباس، شیراز، اصفهان، کرمان، زاهدان، چابهار، رشت و ساری تعامل کشور با جهان را برقرار ساخته و به شبکه شهرهای جهانی پیوسته‌اند. در سطح دوم با اعطاء نقش مدیریت تعاملات میان‌مرزی به شهرهای لایه پیرامونی سرزمین در استانهای مرزی (به عنوان مرکز تسهیل و پشتیبانی تعاملات میان‌مرزی با کشورهای همسایه)، ارتباط ایران با همسایگان دارای مرز مشترک آبی و خاکی برقرار است.

چابهار به عنوان درگاه اقیانوسی و دالان اقتصادی سرزمین، با ویژگی‌هایی نظیر کانون مبادلات اقتصادی دریاپایه، قطب تجارت و محور اصلی ترانزیت منطقه مکران در شبکه ارتباطات بین‌المللی نقش‌آفرینی می‌کند.

زیرساخت‌های اتصال شهرهای مرزی به مبادی مرزی و مراکز توزیع و تامین کالا در دو سوی مرز تقویت شده و خدمات آموزشی-درمانی-گردشگری به شهروندان کشورهای همسایه در کانون‌های سکونتگاهی مرزی ارائه می‌شود.

استقرار فعالیت و جمعیت در قلمروهای مستعد توسعه شکل گرفته و سازگار با محیط زیست و متناسب با اثرات تغییر اقلیم است. قلمروهای منحصر به فرد و ارزشمند طبیعی به ویژه اکوسیستم‌های دریایی و ساحلی، جنگل‌های طبیعی، تالاب‌ها، رودخانه‌ها و پیکره‌های آبی کشور حفاظت و احیاء شده است. خدمات اکوسیستمی سرزمین ارزش گذاری و در ارزیابی اقتصادی لحاظ شده است و آلاینده های محیطی به ویژه انواع پسماندها با فن آوری‌های نوین مدیریت شده اند.

مدیریت جامع و یکپارچه حوضه های آبخیز تحقق یافته و رویکرد حکمروایی پایدار آب و تعادل بخشی کمی و کیفی بین منابع و مصارف جاری است. آب پایدار مورد نیاز استقرار فعالیت و جمعیت از طریق مدیریت هوشمند منابع آب و بهره برداری از منابع آب سبز، منابع آب نامتعارف مانند نمک زدایی آب دریا و بازچرخانی آب خاکستری تامین شده است.

ایران بواسطه بهره مندی از منابع غنی انرژی های هیدروکربوری و تجدیدپذیر، تعاملی سازنده و دوجانبه با کشورهای همسایه و کشورهای واقع در عمق راهبردی حوزه های ژئوپلیتیک در زمینه صادرات و تبادلات انرژی دارد. همچنین، با انعقاد پیمان ها و تفاهم نامه های بین المللی در سطح منطقه، ضمن دستیابی به بازارهای هدف در کشورهای همسایه، روابط فرهنگی و اجتماعی را تعمیق بخشیده و معضلات محیط زیستی منطقه بویژه کانون های گرد و غبار را مهار و پایداری منابع آب های مرزی را تضمین نموده است.

کشور با تولید محصولات متنوع دانش بنیان با ارزش صادراتی بالا، ضمن کاهش خام فروشی، در زنجیره ارزش جهانی نقش آفرینی نموده است. سیاست های منعطف و محلی در تولید و رقابت در عرصه روابط بین الملل اتخاذ و اقتصاد غیر رسمی در مناطق مرزی ساماندهی شده است. مراکز رشد فن آوری اطلاعات و ارتباطات و مناطق دیجیتالی توسعه یافته و زیست بوم های کارآفرینی نوآورانه ارتباط مطلوب دانشگاه و صنعت را برقرار نموده است.

پهنه ها و قطب ها و کانون های فعالیتی کشاورزی سرزمین در افق توسعه یافتگی با بهره برداری از مزیت ها و قابلیت های سرزمین و تحولات فناورانه در مقیاس فراملی، ملی و منطقه ای در قالب شبکه های همکار در سرزمین نقش آفرینی می کنند. تولید محصولات راهبردی و ویژه صادراتی با ارزش افزوده بالا در پهنه های مستعد توسعه، افزایش بهره وری تولید کشاورزی و تامین امنیت غذایی را فراهم نموده است.

خام فروشی مواد معدنی متوقف شده و سهم ارزش افزوده صنعت و صنایع معدنی با کاربست رویکرد توسعه خوشه ای در افق ۱۴۲۴ تحقق یافته است. مراکز فعالیت های صنعتی و معدنی اولویت دار ملی مبتنی بر تخصص ها و مزیت های منطقه ای در قالب شبکه همکار در پهنه سرزمین ایفای نقش می نمایند.

مزیت‌ها و قابلیت‌های گردشگری سرزمین در قالب پهنه‌ها، محورها و قطب‌های گردشگری جذاب، آوازه ایران را در حوزه گردشگری بین‌المللی ارتقاء داده است. استقرار برخی سکونتگاه‌های در حاشیه مانده بر مدار گردشگری، عاملی مهم در توسعه مطلوب و خروج آنها از انزوا است.

در سال ۱۴۲۴ تهران همچنان پایتخت سرزمین ایران است. تحدید جمعیت در منطقه کلانشهری تهران و تمرکززدایی فعالیتی از شهر عامل مهمی در تعدیل جمعیت تهران است. ارتقاء جایگاه عملکردی و خدماتی شهرهای مشهد، اصفهان، تبریز، شیراز، کرمانشاه، اهواز، بندرعباس، کرمان، زاهدان، چابهار، رشت و ساری با توزیع جغرافیایی مطلوبی که دارند عاملی مهم در کاهش تمرکز فعالیت‌های صنعتی و جمعیت در شهر تهران هستند و نظام سکونتگاهی و سلسله‌مراتب خدمات‌رسانی پهنه کشور را به تعادل رسانده است.

شبکه شهرهای سطح دو و مجموعه شهرهای همکار آنها که در پیوند عملکردی و خدماتی با شهرهای سطح یک قرار دارند منجر به استقرار متعادل فعالیت و جمعیت در سرزمین ایران شده است و با فعالیت‌های هم‌پیوند در قالب محورها و پهنه‌های عملکردی هم‌افزا در سطوح فراملی، ملی و منطقه‌ای نقش آفرینی می‌کنند.

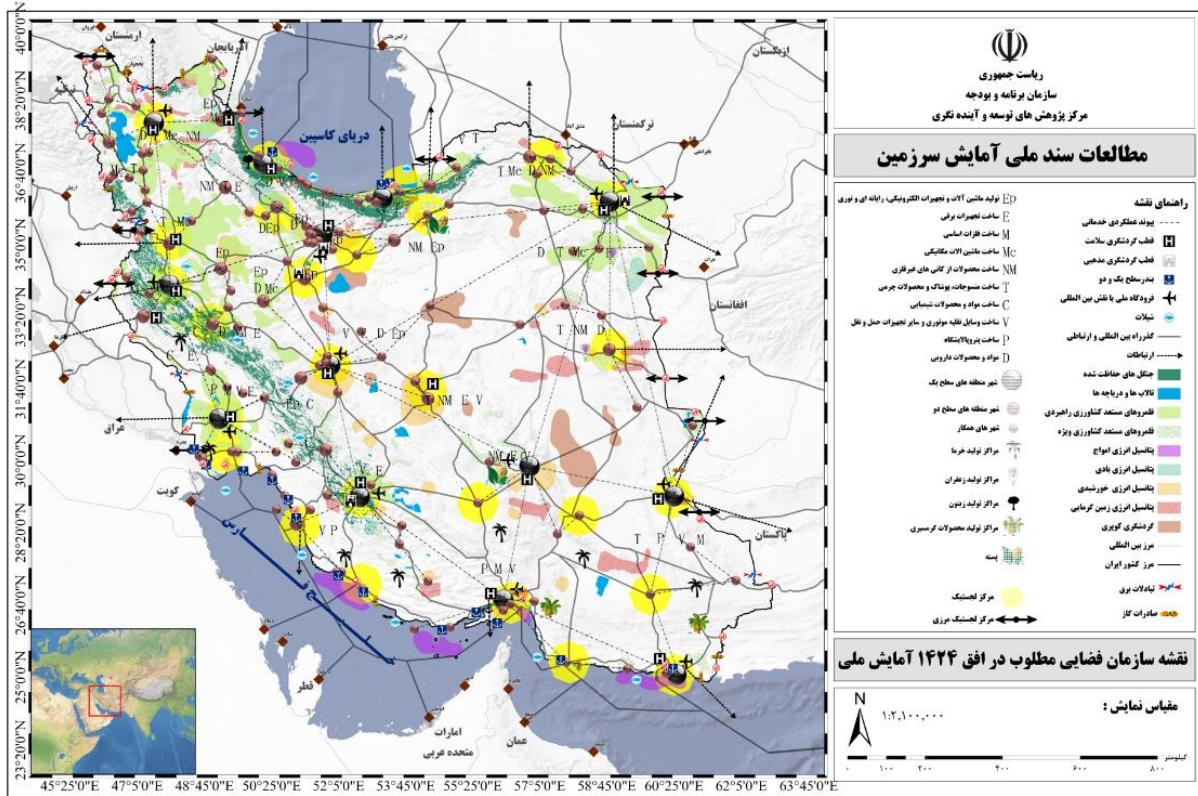
شهر منطقه‌ها به عنوان سطح فضایی جدید برنامه‌ریزی در مقیاسی فراتر از مناطق کلانشهری با نقش آفرینی در پهنه‌های شمال و جنوب، شرق و غرب و میانه سرزمین، عامل اصلی انسجام و تعادل فضایی در سازمان فضایی سرزمین هستند.

در راستای جلوگیری از تشدید پدیده تمرکز در سرزمین و ممانعت از گسترش کالبدی و پراکنده‌رویی مناطق کلانشهری، تمرکززدایی از مناطق کلان‌شهری به مهم‌ترین سیاست مدیریت مناطق کلانشهری بویژه در شهرهای تهران، اصفهان، کرج، مشهد، رشت، تبریز و شیراز تبدیل شده است. به همین منظور رشد جمعیتی و کالبدی در شهرهای مادر همه مناطق کلان‌شهری کشور محدود شده است.

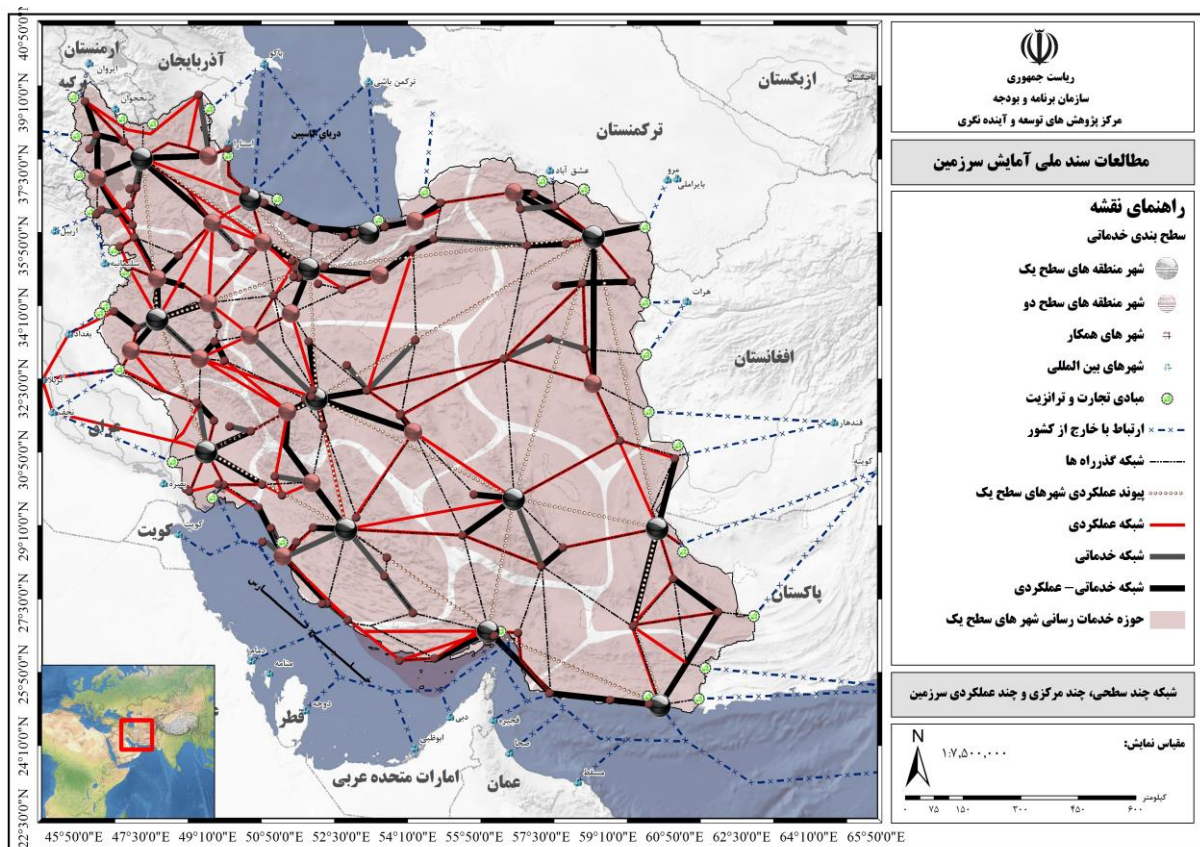
نظام بهداشت و درمان و آموزش عالی کشور متناسب با سطوح یک و دو نظام سکونتگاهی، خدمات تخصصی سطح یک و دو را در حوزه نفوذ عملکردی این شهرها ارائه می‌کنند و با توزیع فضایی مناسبی که صورت گرفته، سازمان مطلوب و متعادلی از خدمات‌رسانی بهداشت و درمان و آموزش عالی در پهنه سرزمین برقرار است.

شبکه پیوسته حمل و نقل ترکیبی و لجستیک متناسب با کانون‌های استقرار فعالیت و جمعیت سازماندهی شده‌اند. مراکز لجستیکی در جهت بهینه‌سازی فرآیندهای زنجیره تأمین و توزیع بار و کاهش هزینه‌ها در سه سطح بین‌المللی، ملی، منطقه‌ای و مراکز لجستیک تخصصی کشاورزی و صنعتی متناسب با

الگوی استقرار فعالیت و جمعیت در سرزمین ایجاد شده‌اند. میرجاوه، میلک، ماهیرو، دوغارون، سرخس، اینچه برون، آستارا، بازرگان، سیرانبد، باشماق، خسروی، شلمچه، چابهار، جاسک، بندرعباس، بوشهر، بندر امام خمینی (ره)، بندر امیرآباد و بندر انزلی به‌عنوان دروازه‌های اصلی ارتباطی کشور با شبکه جریان‌های بین‌المللی، برخی از مراکز لجستیک در سطح بین‌المللی هستند.



نقشه ۱۵- سازمان فضایی مطلوب در افق ۱۴۲۴



نقشه ۱۶- شبکه چندسطحی، چند مرکزی و چند عملکردی

الزامات تحقق و اجرایی شدن سند

ماده ۶) به منظور استقرار نظام راهبری توسعه سرزمین و استمرار و پویایی مطالعات آمایش و بازنگری دوره‌ای سند (پنجساله) و نظارت بر اجرای سند ملی و استانی، سازمان موظف است، ظرف مدت حداکثر شش ماه، سامانه پایش و ارزیابی توسعه فضایی کشور را تهیه و آماده بهره‌برداری نماید. کلیه دستگاه‌های اجرایی، نهادهای غیردولتی و بخش خصوصی موظف هستند ضمن تکمیل اطلاعات و داده‌های مکانی مستند و مورد نیاز سامانه، طرح‌ها و پروژه‌های عمرانی، توسعه‌ای، سرمایه‌گذاری، تولیدی و مشارکتی خود را قبل از مراحل تصویب و اجرا در سامانه مذکور ثبت نموده و دبیرخانه شورایی عالی آمایش سرزمین انطباق آن را با اسناد آمایش سرزمین در سطح ملی و استانی بررسی نماید. اجرای این طرح‌ها منوط به نتیجه استعلام از سامانه است.

تبصره ۱: آئین نامه و ساز و کار اجرایی این ماده ظرف مدت یک ماه توسط دبیرخانه تهیه و پس از تایید کمیسیون تخصصی در شورایی عالی آمایش سرزمین تصویب خواهد شد.

تبصره ۲: با توجه اینکه جهت گیری های ملی آمایش سرزمین مصوب شورایی عالی مورخ ۹۹/۵/۲ در تدوین این سند مورد توجه بوده است، لذا ماده ۴ این سند، جایگزین مواد ۳ و ۴ جهت گیری ها می شود.

ماده ۷) سازمان مکلف است مفاد این سند را در تدوین برنامه‌های توسعه منطقه‌ای، برنامه‌های توسعه پنج‌ساله اقتصادی، اجتماعی و فرهنگی و همچنین تنظیم بودجه‌های سالانه لحاظ نماید به گونه‌ای که سازمان فضایی مطلوب افق ۱۴۲۴ محقق گردد.

ماده ۸) سازمان موظف است با همکاری دستگاه‌های اجرایی ذیربط ظرف مدت یکسال نسبت به منطقه‌بندی آمایشی کشور براساس سازمان فضایی مطلوب افق ۱۴۲۴ و تدوین اسناد آمایش منطقه‌ای اقدام نموده و پس از تایید کمیسیون تخصصی، برای تصویب به شورای عالی ارائه نماید.

ماده ۹) تمامی دستگاه‌های اجرایی ملی و استانی مکلف به رعایت مفاد سند ملی آمایش سرزمین می‌باشند. دستگاه‌های اجرایی مکلفند با هماهنگی کامل با دبیرخانه و در چارچوب بخشنامه‌های ابلاغی دبیرخانه، نسبت به تدوین تمهیدات، دستورالعمل‌ها و یا بخشنامه‌های لازم به منظور اجرای مفاد مرتبط با حوزه ماموریتی خویش، ظرف مدت یکسال پس از تصویب سند اقدام نموده و برای طی مراحل بررسی و تایید در شورای عالی، به دبیرخانه ارائه نمایند.

ماده ۱۰) وزارت کشور مکلف است با همکاری دستگاه‌های اجرایی ذیربط نسبت به تدوین لایحه اصلاح قانون تقسیمات سیاسی کشور و اصلاح ضوابط مربوطه با توجه به مفاد سند، ظرف مدت یکسال اقدام نموده و برای بررسی و تایید به شورای عالی ارائه نماید.

ماده ۱۱) وزارت نیرو مکلف است با همکاری وزارت جهاد کشاورزی، وزارت صنعت، معدن و تجارت، سازمان حفاظت محیط زیست و سازمان برنامه و بودجه و با توجه به مفاد سند نسبت به تهیه پیش نویس مصوبه آب قابل برنامه ریزی، ظرف مدت یکسال و بازنگری آن در دوره‌های حداکثر پنج‌ساله اقدام و برای بررسی به کمیسیون و تصویب به شورای عالی ارائه نماید.

ماده ۱۲) وزارت جهاد کشاورزی مکلف است با توجه به مفاد سند؛ الگوی کشت ملی و منطقه‌ای را با در نظر گرفتن آب قابل برنامه ریزی مصوب ظرف مدت یکسال و بازنگری آن در دوره‌های حداکثر پنج‌ساله اقدام نموده و برای بررسی به کمیسیون تخصصی و تصویب به شورای عالی ارائه نماید.

به منظور پایش تغییرات کاربری اراضی سرزمین، وزارت جهاد کشاورزی مکلف است نسبت به تهیه نقشه‌های کاربری اراضی در سطح ملی به صورت پنج ساله اقدام نموده و در اختیار دبیرخانه قرار دهد. همچنین اراضی مستعد (مرغوب) کشاورزی با توجه به یافته‌های مطالعات سند ملی و استانی آمایش، توسط وزارت جهاد کشاورزی و با همکاری سازمان برنامه و بودجه کشور و وزارت نیرو ظرف مدت یکسال تعیین و برای بررسی به کمیسیون تخصصی و تصویب به شورای عالی ارائه نماید.

ماده ۱۳) وزارت صنعت، معدن و تجارت مکلف است با توجه به سند و با همکاری سازمان برنامه و بودجه کشور، وزارت نفت، سازمان حفاظت محیط زیست، وزارت جهاد کشاورزی، وزارت نیرو، اتاق بازرگانی، صنایع، معادن و کشاورزی نسبت به تعیین اولویت های صنعتی ملی و استانی اقدام و برای بررسی به کمیسیون و تصویب به شورای عالی ارائه نماید.

ماده ۱۴) کلیه دستگاه‌های اجرایی، نهادهای عمومی، موسسات، شرکت‌ها، بنگاه‌ها و واحدهای صنعتی دولتی و غیردولتی و نیروهای نظامی و انتظامی مکلفند در حوزه های جغرافیایی فعالیت های خود نسبت به ایفای مسئولیت اجتماعی در قالب حفظ محیط زیست، سلامت جامعه و میراث فرهنگی و طبیعی اقدام نمایند.

ماده ۱۵) دبیرخانه شورای عالی مناطق آزاد تجاری، صنعتی و ویژه اقتصادی مکلف است با همکاری دستگاه های اجرایی ذیربط نسبت به تبیین الگوی توزیع فضایی و محدوده مناطق آزاد و ویژه اقتصادی با توجه به سند ظرف مدت یکسال اقدام و برای بررسی و تصویب به شورای عالی ارائه نماید.

ماده ۱۶) وزارت راه و شهرسازی مکلف است ظرف مدت شش ماه با همکاری سازمان نسبت به تعیین محدوده هر شهرمنطقه اقدام و برای تصویب به شورای عالی ارائه نماید.

سند آمایش استان اصفهان در جلسه مورخ ۱۳۹۹/۴/۱۷ کمیون
تخصصی شورایعالی آمایش و نشست ۱۹۹ شورای برنامه ریزی و
توسعه استان اصفهان مورخ ۱۳۹۹/۴/۲۶ به تصویب و سپس همراه
اسناد سایر استان ها در نشست مورخ ۱۳۹۹/۱۲/۱۱ به تایید نهایی
شورایعالی آمایش رسید. ضمیمه این سند ۱۷ شیت نقشه است که
برگرفته از ژئودیتابیس آمایش استان می باشد.



به استناد جزء یک بند الف ماده ۲۶ قانون برنامه ششم توسعه جمهوری اسلامی ایران و ماده ۳۲ قانون احکام دائمی برنامه های توسعه کشور؛ شورای عالی آمایش سرزمین در جلسه مورخ ۱۳۹۹/۱۲/۱۱، سند آمایش سرزمین استان اصفهان را در افق ۱۴۰۴ در دو قسمت راهبردی و اجرایی به شرح زیر تصویب نمود:

سند آمایش سرزمین استان اصفهان

ماده ۱- تعاریف و مفاهیم

در این سند اصطلاحات زیر در معانی مشروح مربوط به کار می روند:

شورای عالی: شورای عالی آمایش سرزمین

دبیرخانه: دبیرخانه شورای عالی آمایش سرزمین

اهداف بنیادین توسعه فضایی استان: اهداف بنیادین برگرفته از اسناد فرادست سطوح ملی - منطقه ای و قابلیت ها و مسائل استان در قالب رویکرد تفکر ارزشی احصاء و مبنایی برای طراحی چشم انداز توسعه استان قرار می گیرد. نقش استان در تقسیم کار ملی و منطقه ای: نقش ها و مأموریت های استان در مقیاس ملی و منطقه ای بر اساس بررسی اسناد فرادست، مطالعات پشتیبان و تحلیل روندها و گرایشات عمده در طول دو دهه اخیر در استان، تعیین می گردد.

چشم انداز توسعه استان و مأموریت های آن: چشم انداز توسعه استان و مأموریت های آن مبتنی بر الزامات اسناد فرادست، اهداف بنیادین، قابلیت ها و مسائل اساسی استان، دیدگاه های نخبگان و مقامات ارشد استانی و منبعث شده از نقاط لنگرگاهی (عملکردهای اصلی استان، آوازه یا برند استان و ...) با رویکرد آینده نگاری ارائه می گردد. علاوه بر این، مأموریت های توسعه استان مبتنی بر الزامات درونی و بیرونی بیانیه چشم انداز، مسیر هدف و مأموریت استان در راستای تحقق چشم انداز را بیان می دارد.

راهبردهای پابرجا: از مهم ترین جهت گیری های توسعه آتی استان است که بر اساس سناریوهای متصور و سازمان فضایی وضع موجود استان تعیین می گردد.

شکل بندی کلان نظام فضایی: شکل بندی کلان نظام فضایی یا همان طرح پایه آمایش استان، مبتنی بر راهبردهای پابرجا و استنتاج الزامات فضایی این راهبردها، قلمروهای اصلی و مراکز عمده زیست و فعالیت، شبکه های اصلی زیربنایی و کریدورهای ارتباطی و قلمروهای اولویت دار توسعه فعالیت و استقرار جمعیت و قلمروهای نامناسب توسعه فعالیت و استقرار جمعیت استان مشخص می نماید.



تخصص‌ها و اولویت‌های توسعه استان: تخصص‌های نواحی (مناطق) استان در قالب گداهای تفصیلی تر فعالیت‌ها و عرصه‌های اولویت‌دار توسعه در این نواحی (مناطق) در راستای شکل‌بندی کلان نظام فضایی طرح می‌گردد. سیاست‌های سرزمینی توسعه بخش‌ها در استان: مجموعه اقدامات و دستورالعمل‌های معینی که در جهت رسیدن به هدف یا اهداف موردنظر در برنامه آمایش استان، در چارچوب‌های راهبردهای مشخص شده تعیین و به اجرا گذاشته می‌شود.

تصویر سازمان فضایی استان در افق توسعه یافتگی: از رویهم گذاری لایه‌های مختلف شکل‌بندی الگوی استقرار فعالیت‌ها، الگوی نظام سکونتگاهی، الگوی نظام خدمات اجتماعی، الگوی نظام خدمات برتر، الگوی شبکه‌های زیربنایی به همراه لایه‌های پایه نظیر لایه‌های پهنه‌بندی‌های طبیعی، تقسیمات کشوری و ... تصویر شکل‌بندی سازمان فضایی استان را شکل می‌گیرد.

برنامه‌های اجرایی آمایش استان: مجموعه‌ای از طرح‌ها و پروژه‌های هماهنگ و هم‌راستا که در چارچوب یک برنامه (بخشی یا سرزمینی) شکل می‌گیرند و با اجرای آن‌ها در چارچوب جهت‌گیری‌های کلان و روش‌های اجرایی از پیش اندیشیده شده، هدف‌های برنامه آمایش استان محقق می‌شود.

آب قابل برنامه‌ریزی: سهم آب استان از منابع آب تجدیدپذیر حوضه‌های آبریز درجه ۲ سی‌گانه کشور که استان یکی از ذینفعان آن حوضه آبریز بوده و یا از طریق طرح‌های انتقال بین حوضه‌ای، منابع آب به استان منتقل می‌شود. منابع آب قابل برنامه‌ریزی شامل منابع متعارف (سطحی و زیرسطحی) و منابع آب غیرمتعارف (پساب و منابع آب شور و لب‌شور درون سرزمینی و منابع آب نمک‌زدایی دریا) می‌باشد.

ماده ۲- سند راهبردی آمایش استان اصفهان

۱-۲- اهداف بنیادین

- تقویت و پایدارسازی اقتصاد فرهنگ و هنر و تحکیم جایگاه استان در تعاملات ملی و بین‌المللی این حوزه
- ارتقای شاخص‌های زیست محیطی، حفاظت و بهره‌برداری بهینه از منابع پایه، منابع طبیعی و بسترهای تولیدی و ذخائر ژنتیکی در چارچوب توسعه پایدار
- مدیریت صحیح منابع آب در زمینه‌های تولید، تامین و استحصال، انتقال، توزیع و اصلاح الگوهای مصرف
- ساماندهی سکونتگاه‌های شهری با توسعه مراکز ناحیه‌ای بیرون از منطقه متراکم مرکزی استان و در تعاملی سازنده با سکونتگاه‌های روستایی و عشایری و برخورداری شهروندان از آب، هوا و غذای سالم



- ارتقاء سطح کیفیت زندگی از طریق افزایش شاخص سطح سلامت، تامین اجتماعی و رفاه با تاکید بر بهبود آموزش، تقویت سرمایه اجتماعی و انسانی، رفع فقر و تحقق عدالت اجتماعی
- دستیابی به نقش تخصصی استان در بخش های مختلف و در سطوح منطقه ای، ملی و بین المللی
- بهبود مستمر فضای کسب و کار و توسعه اقتصادی پایا و پویا مبتنی بر فعالیت های مزیت دار استان با تکمیل زنجیره ارزش کارکردی- فضایی بخش های کشاورزی، صنعت و خدمات
- پیشتازی اقتصاد دانش بنیان و افزایش سهم تولید و صادرات محصولات و خدمات دانش بنیان
- تحرک بخشی به اقتصاد استان و ایجاد توازن منطقه ای با تاکید بر ایجاد فرصت های شغلی در بخش گردشگری، صنایع دستی و میراث فرهنگی و ارتقاء جایگاه استان به عنوان یکی از کانون ها و مقاصد اصلی گردشگری کشور
- ایجاد زیرساخت های حمل و نقل و توسعه مشارکت عمومی خصوصی در حوزه حمل و نقل
- ارتقاء سطح امنیت استان از طریق بکارگیری الزامات دفاعی، امنیتی، پدافند غیرعامل و مدیریت بحران در برنامه های توسعه ای استان

۲-۲- نقش استان در تقسیم کار ملی و منطقه ای

نقش و وظایف تخصصی استان در تقسیم کار ملی

آموزش، علم و فناوری

- دانش بنیان و فن آوری اطلاعات و ارتباطات (منطقه ویژه علم و فناوری) دارای مقیاس عملکرد بین المللی در قلمرو شهرستان های اصفهان و خمینی شهر (مناطق برنامه ریزی ۱ و ۲ استان) و عملکرد ملی در شهرستان های کاشان، نجف آباد و لنجان (مناطق برنامه ریزی ۲، ۳ و ۷ استان)
- تولید علم و آموزش عالی دارای مقیاس عملکرد بین المللی در قلمرو شهرستان اصفهان (منطقه ۱ برنامه ریزی استان) و عملکرد ملی در قلمرو شهرستان کاشان (منطقه برنامه ریزی ۷ استان)



- گسترش آموزش‌های فنی و حرفه‌ای با تاکید بر صنایع دستی و روابط استاد شاگردی دارای مقیاس عملکرد ملی در قلمرو شهرستان‌های اصفهان، کاشان، نایین، نجف آباد و شهرضا (مناطق برنامه ریزی ۱، ۳، ۴، ۵ و ۷ استان)

- سلول‌های بنیادین و فناوری‌های زیستی در قلمرو شهرستان اصفهان (منطقه برنامه‌ریزی ۱ استان)

فرهنگ و هنر

- جریان سازی عرصه فرهنگی و هنری دارای مقیاس عملکرد ملی - بین‌المللی در قلمرو شهرستان اصفهان (منطقه ۱ برنامه‌ریزی استان)

بهداشت و درمان

- خدمات درمانی دارای مقیاس عملکرد ملی و بین‌المللی (کشورهای همسایه) در قلمرو شهرستان اصفهان (منطقه برنامه‌ریزی ۱ استان)

- خدمات نجات دارای مقیاس عملکرد ملی در قلمرو شهرستان‌های خوانسار و گلپایگان (منطقه ۶ برنامه - ریزی استان)

صنعت و معدن

- فلزات اساسی دارای مقیاس عملکرد ملی و بین‌المللی در قلمرو شهرستان‌های لنجان، مبارکه، نطنز و آران و بیدگل (مناطق برنامه‌ریزی ۲ و ۷ استان)

- نساجی، پوشاک و چرم دارای مقیاس عملکرد ملی در قلمرو شهرستان‌های اصفهان، کاشان، آران و بیدگل، خمینی‌شهر، نجف‌آباد، شاهین‌شهر و میمه، مبارکه و شهرضا (مناطق برنامه‌ریزی ۱، ۲، ۳، ۴ و ۷ استان)

- فرش ماشینی دارای مقیاس عملکرد ملی و بین‌المللی در قلمرو شهرستان‌های کاشان و آران و بیدگل (منطقه برنامه‌ریزی ۷ استان)

- شیمیایی، پالایش نفت و پتروشیمی دارای مقیاس عملکرد ملی در قلمرو شهرستان‌های اصفهان، شاهین‌شهر و میمه، شهرضا، فلاورجان، گلپایگان و نجف‌آباد (مناطق برنامه‌ریزی ۱، ۲، ۳، ۴ و ۶ استان)

- مصالح ساختمانی (سیمان، آجر، سفال، کاشی و سرامیک، انواع سنگ و چینی بهداشتی) دارای مقیاس عملکرد بین‌المللی و ملی در قلمرو شهرستان‌های اصفهان، برخوار، نایین، شاهین‌شهر و میمه، نجف‌آباد،



- فلاورجان، مبارکه، اردستان، شهرضا، کاشان، تیران و کرون و آران و بیدگل (مناطق برنامه‌ریزی ۱، ۲، ۳، ۴، ۵ و ۷ استان)
- صنایع هوایی و فضایی دارای مقیاس عملکرد ملی در قلمرو شهرستان شاهین شهر و میمه (منطقه برنامه‌ریزی ۳ استان)
- صنایع هسته‌ای دارای مقیاس عملکرد ملی در قلمرو شهرستان‌های اصفهان و نطنز (مناطق برنامه‌ریزی ۱ و ۷ استان)
- وسایل نقلیه موتوری (خودرو، قطعه‌سازی خودرو و موتورسیکلت بنزینی و برقی) و تجهیزات حمل و نقل دریایی دارای مقیاس عملکرد ملی در قلمرو شهرستان‌های کاشان، نجف‌آباد، شاهین شهر و میمه، مبارکه، گلپایگان و شهرضا (مناطق برنامه‌ریزی ۲، ۳، ۴، ۶ و ۷ استان)
- ساخت و تعمیر انواع دیزل لوکوموتیو، تراموا، واگن‌های حمل بار و مسافر و سایر تجهیزات حمل و نقل ریلی دارای مقیاس عملکرد ملی در قلمرو شهرستان‌های اصفهان و شهرضا (مناطق برنامه‌ریزی ۱ و ۴)
- ساخت، تعمیر و بروزرسانی ماشین‌آلات و تجهیزات صنعتی شامل انواع پمپ، کمپرسور، شیر، سوپاپ، بلبرینگ، چرخ‌دنده، تجهیزات مکانیکی انتقال نیرو، ماشین‌آلات متالوژی، استخراج معدنی، راه‌سازی، ساختمان و نسوز دارای مقیاس عملکرد ملی در قلمرو شهرستان‌های اصفهان، شاهین شهر و میمه، نجف‌آباد، فلاورجان، مبارکه، شهرضا و کاشان (مناطق برنامه‌ریزی ۱، ۲، ۳، ۴ و ۷ استان)
- ماشین‌آلات و دستگاه‌های برقی، وسایل ارتباطی، تجهیزات پزشکی، صنایع اپتیک و لوازم الکترونیکی خانگی دارای مقیاس عملکرد ملی در قلمرو شهرستان‌های اصفهان، شاهین شهر و میمه و خمینی شهر (مناطق برنامه‌ریزی ۱، ۲ و ۳ استان)
- صنایع تبدیلی، غذایی و آشامیدنی دارای مقیاس عملکرد ملی در قلمرو شهرستان‌های اصفهان، کاشان، آران و بیدگل، شاهین شهر و میمه، خمینی شهر، نجف‌آباد، شهرضا، گلپایگان، خوانسار، تیران و کرون، لنجان، دهاقان و برخوار (مناطق برنامه‌ریزی ۱، ۲، ۳، ۴، ۶ و ۷ استان)
- صنایع دارویی دارای مقیاس عملکرد ملی و بین‌المللی در قلمرو شهرستان اصفهان (منطقه برنامه‌ریزی ۱ استان)



- تجهیزات و تاسیسات گلخانه دارای مقیاس عملکرد ملی در قلمرو شهرستان دهقان (منطقه برنامه‌ریزی ۴ استان)

- فعالیت‌های معدنی شامل استخراج و استحصال کانی‌های غیرفلزی دارای مقیاس عملکرد ملی در قلمرو شرق شهرستان اصفهان و شهرستان‌های خور و بیابانک، ناین، سمیرم، نطنز، برخوار، اردستان، شهرضا، دهقان، تیران و کرون و آران و بیدگل (مناطق برنامه‌ریزی ۱، ۳، ۴، ۵ و ۷ استان)

- فعالیت‌های معدنی شامل استخراج و استحصال کانی‌های فلزی دارای مقیاس عملکرد ملی در قلمرو شهرستان‌های نطنز، اردستان، ناین، خور و بیابانک و گلپایگان (مناطق برنامه‌ریزی ۵، ۶ و ۷ استان)

صنایع دستی

- آموزش و تولید صنایع دستی دارای مقیاس عملکرد ملی و بین‌المللی در قلمرو شهرستان‌های اصفهان، برخوار، شهرضا، ناین و کاشان (مناطق برنامه‌ریزی ۱، ۳، ۴، ۵ و ۷ استان)

بازرگانی

- بازرگانی خارجی در حوزه‌های آهن و فولاد، پتروشیمی، فرآورده‌های نفتی، صنایع دستی و فرش دستبافت و فرش ماشینی، محصولات باغی، فرآورده‌های لبنی و صیفی‌جات، طلا و فلزات گران‌بهاء و خدمات فنی و مهندسی، خوراکیها و سوغات دارای مقیاس عملکرد بین‌المللی در قلمرو شهرستان‌های اصفهان، کاشان، مبارکه و لنجان (مناطق برنامه‌ریزی ۱، ۲ و ۷)

- بازرگانی داخلی دارای مقیاس عملکرد ملی در قلمرو شهرستان‌های اصفهان، خمینی‌شهر، نجف‌آباد، گلپایگان، کاشان، شهرضا و شاهین‌شهر و میمه (مناطق برنامه‌ریزی ۱، ۲، ۳، ۴، ۶ و ۷)

میراث فرهنگی و گردشگری

- گردشگری تاریخی دارای مقیاس عملکرد ملی و بین‌المللی در قلمرو مناطق برنامه‌ریزی استان

- گردشگری فرهنگی و رویدادمحور دارای مقیاس عملکرد ملی در قلمرو شهرستان‌های اصفهان، ناین، فریدونشهر و کاشان (مناطق برنامه‌ریزی ۱، ۵، ۶ و ۷ استان)

- گردشگری طبیعی (کوهستان، کویر، حاشیه رودخانه‌ها و تالاب‌ها) دارای مقیاس عملکرد ملی در قلمرو شهرستان‌های اصفهان، لنجان، چادگان، سمیرم، خوانسار، فریدونشهر، نطنز، کاشان، خور و بیابانک، ناین و آران و بیدگل (مناطق برنامه‌ریزی ۱، ۲، ۴، ۵، ۶ و ۷ استان)



- گردشگری سلامت در حوزه خدمات درمانی دارای مقیاس عملکرد ملی و بین‌المللی در قلمرو شهرستان‌های اصفهان و کاشان (مناطق برنامه‌ریزی ۱ و ۷ استان) و در حوزه خدمات نجات دارای مقیاس عملکرد ملی در قلمرو شهرستان‌های گلپایگان و خوانسار (منطقه برنامه‌ریزی ۶ استان)
- گردشگری صنعتی دارای مقیاس عملکرد ملی در قلمرو شهرستان‌های اصفهان، مبارکه، لنجان، شاهین‌شهر، نایین، نطنز و خور و بیابانک (مناطق برنامه‌ریزی ۱، ۲، ۳، ۵ و ۷ استان)
- گردشگری دفاع مقدس دارای مقیاس عملکرد ملی در قلمرو شهرستان اصفهان، شهرضا و نجف‌آباد (مناطق برنامه‌ریزی ۱، ۳ و ۴ استان)
- گردشگری ورزشی (فوتبال، ورزش‌های سالنی و آبی و...) دارای مقیاس عملکرد ملی و بین‌المللی در قلمرو شهرستان‌های اصفهان، لنجان و مبارکه (مناطق برنامه‌ریزی ۱ و ۲ استان)

کشاورزی

- تولید سیب‌زمینی دارای مقیاس عملکرد ملی در قلمرو شهرستان‌های فریدن، فریدونشهر، بوئین و میاندشت، چادگان (منطقه برنامه‌ریزی ۶ استان) و سمیرم (منطقه برنامه‌ریزی ۴ استان)
- تولید گیاهان دارویی دارای مقیاس عملکرد ملی در قلمرو مناطق برنامه‌ریزی استان
- تولید سیب درختی دارای مقیاس عملکرد ملی - بین‌المللی در قلمرو شهرستان سمیرم، دهاقان و شهرضا (منطقه برنامه‌ریزی ۴ استان)
- تولید پیاز در قلمرو شهرستان‌های اصفهان، فریدن و فلاورجان (مناطق برنامه‌ریزی ۱، ۲ و ۶ استان).
- تولید زعفران در قلمرو شهرستان‌های نطنز، نجف‌آباد، تیران و کرون، شاهین‌شهر و میمه، کاشان و آران و بیدگل (مناطق برنامه‌ریزی ۳ و ۷ استان)
- انار دارای مقیاس عملکرد ملی در قلمرو شهرستان‌های شهرضا، اردستان، اصفهان، نطنز و کاشان (مناطق برنامه‌ریزی ۱، ۴، ۵ و ۷ استان)
- تولید محصولات گلخانه (گل‌های شاخه‌بریده، گلدانی و فصلی، سبزی و صیفی، قارچ و نشاء) دارای مقیاس عملکرد بین‌المللی در قلمرو شهرستان‌های تیران و کرون، دهاقان، اصفهان و شهرضا، دارای



- مقیاس عملکرد ملی در قلمرو شهرستان‌های مبارکه، فلاورجان، خمینی شهر، نجف آباد، شاهین شهر و میمه، (مناطق برنامه‌ریزی ۱، ۲، ۳ و ۴)
- تولید گل محمدی در قلمرو شهرستان کاشان، نظز، آران و بیدگل، شاهین شهر و میمه، گلپایگان، فریدن، فریدونشهر، بوئین و میاندشت، چادگان، سمیرم (مناطق برنامه‌ریزی ۳، ۴، ۶ و ۷ استان)
 - تولید محصولات دامی و پرورش دام (گاو، گوسفند، بز) و طیور (مرغ گوشتی، مرغ تخم‌گذار، بوقلمون، شترمرغ، بلدرچین) دارای مقیاس عملکرد ملی در قلمرو مناطق برنامه‌ریزی استان
 - پرورش شتر دارای مقیاس عملکرد ملی در قلمرو شهرستان‌های ناین، خور و بیابانک، آران و بیدگل و اردستان (مناطق برنامه‌ریزی ۵ و ۷)
 - پرورش اسب دارای مقیاس عملکرد ملی در قلمرو شهرستان‌های اصفهان، سمیرم، نجف آباد، برخوار، خمینی شهر، شاهین شهر و میمه و فلاورجان (مناطق برنامه‌ریزی ۱، ۲، ۳ و ۴ استان)
 - تولید عسل در قلمرو شهرستان‌های اصفهان، خوانسار، شهرضا، نجف آباد و خمینی شهر (مناطق برنامه‌ریزی ۱، ۲، ۳، ۴ و ۶ استان)
 - تولید نهال گواهی شده در قلمرو شهرستان‌های شهرضا و اردستان (مناطق برنامه‌ریزی ۴ و ۵ استان)
 - تولید نهال اصیل و سالم در قلمرو شهرستان‌های فلاورجان، مبارکه و نجف آباد (مناطق برنامه‌ریزی ۲ و ۳ استان)
 - تولید نهال و اندام‌های تکثیری به روش کشت بافت در قلمرو شهرستان‌های اصفهان، کاشان و اردستان (مناطق برنامه‌ریزی ۱، ۵ و ۷ استان)
 - تولید ماهیان زینتی در قلمرو شهرستان کاشان (منطقه برنامه‌ریزی ۷ استان)
- انرژی**
- تولید انرژی الکتریکی دارای مقیاس عملکرد ملی در قلمرو مناطق برنامه‌ریزی استان اصفهان



حمل و نقل

- ترانزیت و لجستیک دارای مقیاس عملکرد ملی در قلمرو شهرستان‌های اصفهان، اردستان، نایین، نجف-آباد، مبارکه و کاشان (مناطق برنامه‌ریزی ۱، ۲، ۳، ۴، ۵ و ۷ استان)

سکونتگاهی

- جریان ساز توسعه کیفی و بازآفرینی فضای شهری و تثبیت سکونتگاه‌های روستایی در مرکز کشور دارای مقیاس عملکرد ملی

دفاعی و امنیتی و پدافند غیرعامل

- تامین و پشتیبانی انسانی، فنی، توسعه، تحقیق و لجستیکی بخش دفاعی و امنیتی و پدافند غیرعامل دارای مقیاس عملکرد ملی - فراملی در قلمرو مناطق برنامه‌ریزی استان

نقش و وظایف تخصصی استان در تقسیم کار منطقه‌ای (منطقه ۴ کشور)

آموزش، علم و فناوری

- ارائه خدمات آموزش عالی دوره‌های کاردانی، کارشناسی و تحصیلات تکمیلی دارای مقیاس عملکرد منطقه‌ای در قلمرو شهرستان‌های اصفهان، کاشان، خمینی شهر، نجف‌آباد، شهرضا، دهقان، گلپایگان، خوانسار و لنجان (مناطق برنامه‌ریزی ۱، ۲، ۳، ۴، ۶ و ۷ استان)
- ارائه خدمات آموزش فنی و حرفه‌ای دارای مقیاس عملکردی منطقه‌ای در قلمرو شهرستان‌های اصفهان، کاشان و نجف‌آباد (مناطق برنامه‌ریزی ۱، ۳ و ۷ استان)

فرهنگ و هنر

- تولید محتواهای فرهنگی و هنری و جریان سازی عرصه فرهنگی و هنری دارای مقیاس عملکردی منطقه‌ای در قلمرو شهرستان‌های اصفهان، خمینی شهر، نجف‌آباد، لنجان، کاشان، خوانسار، شاهین شهر و میمه، شهرضا، اردستان (مناطق برنامه‌ریزی استان)



بهداشت و درمان

- ارائه خدمات بهداشتی و درمانی دارای مقیاس عملکردی منطقه‌ای در قلمرو شهرستان‌های اصفهان، خمینی‌شهر، کاشان، گلپایگان، شهرضا، شاهین‌شهر و میمه و نجف‌آباد (مناطق برنامه‌ریزی ۱، ۲، ۳، ۴، ۶ و ۷ استان)

صنعت و معدن

- شامل تولید تجهیزات صنعت نفت و گاز، صنایع غذایی و مصالح ساختمانی دارای مقیاس عملکردی منطقه‌ای در مناطق برنامه‌ریزی استان

کشاورزی

- تولید میوه‌های سردرختی دارای مقیاس عملکرد منطقه‌ای در قلمرو شهرستان‌های نجف‌آباد، فلاورجان، تیران و کرون، خوانسار و گلپایگان (مناطق برنامه‌ریزی ۲، ۳ و ۶ استان)
- تولید پسته دارای مقیاس عملکرد منطقه‌ای در قلمرو شهرستان آران و بیدگل (منطقه برنامه‌ریزی ۷ استان)
- تولید صیفی و محصولات جالیزی دارای مقیاس عملکرد منطقه‌ای در قلمرو شهرستان‌های شاهین‌شهر و میمه، برخوار، نجف‌آباد، فلاورجان، شهرضا، کاشان و اصفهان (مناطق برنامه‌ریزی ۱، ۲، ۳، ۴ و ۷)

خدمات برتر

- پارک‌های علم و فناوری، مراکز رشد و فناوری، خدمات حرفه‌ای و کسب و کار، خدمات مالی و بازاریابی، خدمات مشاوره حقوقی، مراکز پژوهشی و تحقیق و توسعه، خدمات فنی و مهندسی با تاکید بر فعالیت‌های مزیت دار شهرستان‌های استان دارای مقیاس منطقه‌ای در قلمرو مناطق استان

۲-۳- چشم‌انداز توسعه استان

گزاره‌های چشم‌انداز با رعایت الزامات و ملاحظات دفاعی، امنیتی و پدافند غیرعامل مبتنی بر اهداف بنیادین در سه مقیاس بین‌المللی، ملی و منطقه‌ای تنظیم شده است بطوری که:

- در مقیاس بین‌المللی، دروازه مرکز ارائه خدمات گردشگری تاریخی، طبیعی و سلامت در سطح بین‌الملل به ویژه کشورهای همسایه، بازاریابی و صادرات صنایع دستی، دارای نقش مؤثر در حوزه صنایع مادر و



- نوین و دانش بنیان با جایگاه ویژه در حوزه فرهنگ، هنر، علم و فن آوری و ارائه الگوی جامع ایرانی - اسلامی در مدیریت و برنامه ریزی سرزمینی و شهری؛
- در مقیاس ملی، یکی از مقاصد اصلی گردشگری تاریخی، فرهنگی، طبیعی و رویدادمحور کشور، قطب ملی فعالیت های صنعتی در حوزه های آهن و فولاد، شیمیایی و پتروشیمی، تولید لوازم خانگی، خودرو و قطعات آن، مصنوعات طلا و نقره و سایر سنگهای قیمتی و نیمه قیمتی، تولید صنایع دستی و فعالیت های فرهنگی، هنری، علمی، آموزشی و دانش بنیان؛
 - در مقیاس منطقه ای، تامین کننده دانش فنی نوین برای بخش های مختلف اقتصادی منطقه، هماهنگ کننده و تنظیم کننده فرآیندهای لجستیکی منطقه و حوزه مرکزی کشور؛

۲-۴- ماموریت های توسعه استان

- توسعه گردشگری با توجه به ظرفیت ها و توانمندی های استان در انواع گردشگری (طبیعی، تاریخی، فرهنگی، دفاع مقدس، صنعتی، سلامت، روستایی و عشایری) به عنوان یکی از قطب های اصلی گردشگری کشور به منظور معرفی فرهنگ اصیل ایرانی اسلامی در سطح جهان و تقویت جایگاه گردشگری کشور در عرصه های بین المللی و در رقابت با سایر مقاصد گردشگری مطرح جهان و منطقه.
- به کارگیری ظرفیت ها و قابلیت های استان در راستای ارتقای سطح تعاملات اقتصادی، تجاری و فرهنگی استان در سطح بین المللی با توجه به اهمیت و جایگاه جهانی میراث فرهنگی، صنایع دستی و فرصت های گردشگری و ایجاد نظام کارآمد اقتصادی بر پایه آن و اتخاذ تدابیر موثر برای اشتغال پایدار.
- تامین نظام ارائه خدمات سلامت با کیفیت و عدالت محور و کاهش ناهنجاری ها و ارتقای سلامت اجتماعی و امنیت غذایی با تاکید بر حمایت از گروه های آسیب پذیر اجتماعی.
- تقویت و تجهیز و ارتقاء سطح کیفی مراکز درمانی با هدف معرفی توانایی ها و قابلیت های درمانی استان به منظور جذب گردشگران سلامت در سطح منطقه ای، ملی و بین المللی (با محوریت کشورهای همسایه).
- گسترش ورزش عمومی و حمایت از ورزش قهرمانی در رشته های مختلف با تاکید بر باشگاه داری حرفه ای و توجه ویژه به بخش خصوصی در توسعه ورزش و گسترش گردشگری ورزشی.



- تحکیم جایگاه استان به عنوان مرکز و کانون اصلی آفرینش‌های فرهنگی و هنری و ارتقاء کمی و کیفی فعالیت‌های مربوط در سطوح ملی و فراملی و مشارکت حداکثری مردمی در مدیریت و اجرای فعالیت‌های فرهنگی و هنری و ارائه خدمات فرهنگی هنری بر پایه فرصت و دسترسی برابر و با بهره‌گیری از فناوری‌های نوین.
- ایجاد نشاط و شادابی اجتماعی، تقویت و توسعه آیین و رسوم دینی، بومی و محلی با رویکرد تحکیم پیوندهای فAMILI و اجتماعی.
- احیاء و استقرار اصل مدیریت یکپارچه و بهم‌پیوسته منابع آب و تأمین منابع پایدار و مطمئن آب از طریق مهار و انتقال (درون حوضه‌ای و برون حوضه‌ای) آب، شناسایی و اجرای طرح‌های تأمین و تحویل آب شرب استان و سایر شهرهای تحت پوشش در چارچوب پدافند غیرعامل، بهره‌برداری بهینه از منابع آب در بخش‌های کشاورزی، صنعت و شرب با ارتقاء سطح فن‌آوری و بهره‌وری در بهره‌برداری از منابع آبی، کنترل افت سطح آب زیرزمینی آبخوان‌ها و استفاده از آب‌های غیرمتعارف.
- جهت‌گیری مناسب توسعه بخشی با توجه به محدودیت‌های منابع آب و اصلاح ساختار اقتصاد آب.
- کاهش آلودگی هوا به منظور بهبود شرایط محیط زیستی با اولویت مجموعه‌های شهری اصفهان از طریق گسترش استفاده از انرژی‌های پاک و جانسین و توسعه فناوری در بهره‌برداری از انرژی‌های تجدیدشونده با تأکید بر انرژی خورشیدی.
- تنظیم فرآیند توسعه استان بر پایه‌ی توان محیطی سرزمین، ظرفیت برد و ملاحظات محیط زیستی به منظور ارتقای سطح پایداری توسعه، بهره‌برداری صحیح و حفاظت منابع آب و خاک و هوا، تنوع زیستی و ذخایر ژنتیکی.
- تعادل بخشیدن به نظام استقرار جمعیت و فعالیت در پهنه استان، تراکم زدایی از شهر اصفهان با توجه به ملاحظات زیست محیطی، تقویت نقش شهرهای متوسط و کوچک مستعد در خارج از محدوده مجموعه شهری اصفهان برای پذیرش برخی از نقش‌های محلی و منطقه‌ای آن و ساماندهی روستاها.



- توسعه متوازن کیفی و کمی، بهسازی و تجهیز زیرساخت‌های شبکه حمل و نقل جاده‌ای، ریلی، هوایی و افزایش سهم شبکه ریلی در ترانزیت منطقه‌ای، ملی و بین‌المللی با ایجاد مراکز لجستیک و پارک‌های تخصصی حمل و نقل.
- بهبود وضعیت حمل و نقل همگانی جهت نیل به بهینه‌سازی مصرف انرژی، کاهش آلاینده‌های تولید شده و افزایش سطح ایمنی حمل و نقل جاده‌ای.
- دگرگونی ساختار فعالیت‌های صنعتی، توسعه صنایع از طریق ارتقای تولید و بهره‌وری و بهینه‌سازی مصرف انرژی و آب، با تأکید بر صنایع با فن‌آوری برتر و پاک و افزایش سهم تولیدات دانش پایه و رعایت ملاحظات محیط زیستی و ارزیابی توان سرزمین در توسعه صنعتی استان و ارتقاء سطح تعاملات اقتصادی، تجاری استان در سطح بین‌الملل.
- رقابت‌پذیر کردن محصولات معدنی در بازار داخل و خارج کشور با تأکید بر توسعه فن‌آوری اکتشاف و فرآوری و تکمیل زنجیره‌های تولید (کاهش خام‌فروشی) با لحاظ توسعه پایدار.
- توسعه خدمات فنی-مهندسی و خدمات تخصصی و خلاق با عملکرد بین‌المللی با تأکید بر خدمات پشتیبان تولید، خدمات گردشگری، بورس‌های تخصصی (فلزات اساسی)، خدمات مالی و بازرگانی به منظور تامین نیازهای توسعه ملی و پاسخگویی به تقاضای کشورهای منطقه.
- توسعه خدمات بازرگانی نوین و تقویت زیرساخت‌های مورد نیاز.
- توسعه صادرات کالاها و خدمات استان با تأکید بر صادرات کالاها و خدمات دانش بنیان یا دارای ارزش افزوده بالا.
- توسعه پایدار بخش کشاورزی با تأکید بر ارتقاء سطح فن‌آوری و بکارگیری روش‌های نوین تولید، افزایش بهره‌وری عوامل و منابع تولید به‌ویژه بهره‌برداری بهینه از منابع آب و خاک متناسب با ظرفیت واحدهای هیدرولوژی با رعایت الگوی کشت، تجهیز و توسعه منابع انسانی، بهبود و اصلاح نظام‌های بهره‌برداری.
- بهبود سطح درآمد و زندگی کشاورزان بر پایه آگرواکوسیستم، توسعه بخش کشاورزی با تأکید بر تولید محصولات کشاورزی عاری از باقیمانده سموم و آنتی‌بیوتیک‌ها (محصولات ویژه) و ارگانیک، گسترش



روش‌های غیرشیمیایی کنترل آفات و بیماری‌ها، بهبود شاخص تغذیه و توجه به افزایش ارزش صادرات محصولات بخش به خارج از کشور.

- اصلاح و احیای مراتع و توسعه آبخیزداری در نواحی مستعد استان با هدف حفظ اراضی و نگهداشت آب و تضمین بهره‌برداری بلندمدت از این منابع و مبارزه با پیشروی کویر و خطر بیابان‌زایی.
- تامین زیرساخت‌های لازم در مناطق کمتر توسعه یافته و روستاها به منظور جذب سرمایه‌گذاری، با تاکید بر حفظ و نگهداری منابع محیطی و کارکردهای کشاورزی در فضاها و روستایی و عشایری و توسعه و بهبود کارکردهای اقتصادی غیرکشاورزی روستاها.
- توسعه زیرساخت‌های لازم برای رشد فعالیت‌های دانش‌بنیان از طریق ساماندهی مجموعه‌ای از مراکز علمی، پژوهشی و فناوری در قالب منطقه ویژه علم و فناوری اصفهان و پارک‌های علم و فناوری.
- تقویت و تجهیز مراکز آموزشی و تحقیقاتی استان با محدود کردن توسعه کمی سطوح پایه آموزش عالی و توسعه کیفی آن به نفع سطوح بالاتر به منظور دستیابی به مرزهای جدید دانش و فناوری، توسعه همکاری‌های علمی بین‌المللی و تامین نیروی انسانی متخصص مورد نیاز کشور و کشورهای منطقه.
- تحقق عدالت اجتماعی در بخش آموزش با تاکید بر بهبود بهره‌وری و توسعه آموزش‌های فنی و حرفه‌ای در مناطق کم‌برخوردار با توجه به الزامات توسعه و گرایش‌های تخصصی فعالیت‌ها در استان.
- تامین امکانات و تجهیزات لازم متناسب با میزان آسیب‌های احتمالی برای پیشگیری، آمادگی، مقابله، بازسازی و بازتوانی در مقابله با بحران‌های احتمالی با توجه به نقش استان اصفهان به عنوان استان معین.

۲-۵- راهبردهای پابرجا

محیط زیست و منابع طبیعی

- حفظ، احیا و مدیریت پایدار منابع طبیعی و محیط زیست (منابع آبی، جنگل‌ها و مراتع، هوا، خاک و گیاهان و جانوران)
- حفظ کیفیت و پایداری منابع آب زیرزمینی و سطحی و پیش‌بینی اقدامات حفاظتی و پایش منابع آب
- کاهش و کنترل انتشار آلاینده‌های زیست محیطی
- ساماندهی فعالیت‌های ناسازگار با محیط زیست و کاهش تمرکز گرایی از محدوده شهری اصفهان و توزیع متعادل خدمات و فعالیت‌ها



سرمایه اجتماعی

- تهیه و اجرای برنامه های توسعه انسانی و توسعه اجتماعی
- اجرای طرح های ارتقای شاخص های سرمایه اجتماعی
- توانمندسازی و افزایش تاب آوری اجتماعی در جهت کاهش آسیب های اجتماعی

فرهنگ و هنر

- توسعه ارتباطات فرهنگی بین مناطق مختلف در جهت هم افزایی ظرفیتهای دینی، قومیتی و زبانی
- تقویت و توسعه زیرساخت های اجتماعی، فرهنگی و هنری
- توسعه روابط فرهنگی هنری استان در حوزه بین الملل

میراث فرهنگی

- توسعه کمی و کیفی حفاظت، مرمت، معرفی و احیای میراث فرهنگی منقول و غیرمنقول با مشارکت تمامی بخشهای دولتی و غیردولتی
- حفاظت، پژوهش و معرفی میراث ناملموس با بهره گیری از ذخایر فرهنگی و تاریخی ویژه استان

گردشگری و صنایع دستی

- شناسایی پتانسیل ها و فرصت های بخش گردشگری و توسعه صنعت گردشگری در سطح استان (طبیعی، تاریخی-فرهنگی و سلامت و ...) جذب حداکثری سرمایه ها و حمایت از بخش خصوصی در زمینه توسعه، تجهیز و ارتقاء زیرساخت ها و امکانات گردشگری در مناطق مستعد جذب گردشگر
- تقویت و گسترش عملیات بازاریابی گردشگری در سطح ملی و بین المللی و ساماندهی تولید و توزیع اقلام تبلیغاتی گردشگری

- معرفی، آموزش، توسعه و ترویج صنایع دستی با توجه به ظرفیتهای هر منطقه و شهرستان
- تقویت و گسترش عملیات بازاریابی صنایع دستی از طریق برند سازی اختصاصی صنایع دستی استان

آب

- تامین آب پایدار متناسب با نیاز استان
- استقرار حکمرانی خوب براساس اصول و فرآیند مدیریت بهم پیوسته منابع آب مبتنی بر مدیریت تقاضا در سطح استان، حوضه های آبریز و محلی، ایجاد و توسعه نهادها و تشکلهای مردمی



- حفاظت از آبخوانها و منابع آب زیرزمینی با عملیات آبخوانداری و کنترل و کاهش تدریجی بهره برداری از منابع آب زیرزمینی به ویژه در دشت‌های ممنوعه

- اصلاح الگوی مصرف در فعالیت‌های مختلف اقتصادی و افزایش راندمان آب در مصارف مختلف از طریق اصلاح قیمت آب برای بخش‌ها بویژه کشاورزی و صنعت

- ساماندهی شبکه‌های فرعی آبیاری

- ایجاد زمینه‌های لازم برای جلب مشارکت مردمی و بخش خصوصی در بهره برداری و مدیریت آب

- مدیریت جامع حوزه آبی زاینده رود

- استقرار شهر حساس به آب WSUD

- بکارگیری منابع آب نامتعارف نظیر بازچرخانی پساب، آب خاکستری، آب مجازی

کشاورزی

- تنظیم الگوی کشت و بهره‌برداری بهینه از آب

- شناسایی مناطق کشت تخصصی براساس مزیت نسبی اراضی مختلف تحت پوشش

- گسترش کشت‌های گلخانه‌ای و صنایع تکمیلی و تبدیلی مرتبط با بخش کشاورزی

- ساماندهی نظام دامداری گسترده نواحی استان

- توسعه پایدار بخش کشاورزی با تاکید بر ارتقاء سطح فناوری و به کارگیری روش‌های نوین تولید، افزایش

بهره‌وری عوامل و منابع تولید و تکمیل نمودن چرخه‌های تولید

انرژی

- توسعه بهره‌برداری از انرژی‌های نو (بادی و خورشیدی)

- ارتقاء سطح بهره‌وری نیروگاه‌های موجود استان

- تامین انرژی و نوسازی و بهسازی شبکه‌های انتقال انرژی

علم و فن آوری

- ارتقای سطح مهارت و تخصص نیروی کار استان از طریق اجرای برنامه‌های آموزشی متناسب با فعالیت‌های

اقتصادی



- توسعه زیرساخت های لازم برای رشد فعالیت های دانش بنیان از طریق ساماندهی مجموعه ای از مراکز علمی، پژوهشی و فناوری و پایدار نمودن ارتباط دائمی این مراکز با بخش های تولیدی استان و کشور
- توسعه شهرک های علمی و پارک های فن آوری و برپایی کریدور علمی و فن آوری و بازار دانایی

بهداشت و درمان

- ارتقای سطح فرهنگ عمومی و افزایش نشاط اجتماعی و تامین سلامت جسمی، روحی، اجتماعی مردم
- تقویت، تجهیز و ارتقاء سطح کمی و کیفی مراکز بهداشتی و درمانی
- تامین نظام ارائه خدمات سلامت با کیفیت و عدالت محور

صنعت و معدن

- بکارگیری فن آوری های برتر در زمینه استخراج و فرآوری محصولات معدنی به منظور ارتقاء بهره وری بخش معدن مبتنی بر توسعه پایدار
- ارتقاء بهره وری بخش صنعت مبتنی بر توسعه پایدار از طریق تکمیل و توسعه زنجیره ارزش و پایین دستی

صنایع

حمل و نقل

- توسعه متوازن کیفی و کمی، بهسازی و تجهیز زیرساخت های شبکه حمل و نقل جاده ای، ریلی و هوایی
- توسعه حمل و نقل ترکیبی و چندوجهی و ایجاد مدیریت یکپارچه کلیه شیوه های حمل و نقل
- توسعه و تقویت شبکه راه های استان
- بهسازی و نگهداری و هوشمندسازی شبکه راه های استان با هدف ارتقای ایمنی و برقراری تردد ایمن و روان
- نوسازی و بهبود شبکه حمل و نقل بار و مسافر

بازرگانی

- مدیریت اثر بخش عرضه و تقاضای بازار
- ایجاد و گسترش نواحی صنعتی ویژه پردازش و صادرات مجدد در مناطق ویژه اقتصادی استان
- حمایت از برندسازی، شناسنامه دار شدن و هویت دهی به تولیدات استان
- مدیریت اثربخش واردات و توسعه صادرات غیرنفتی استان (توسعه صادرات کالاها و خدمات صادراتی)
- مدیریت اثربخش در فضای کسب و کار اینترنتی



- تکمیل و توسعه زنجیره ارزش

- گسترش و تقویت ظرفیت‌های نگهداری (سردخانه، سیلو و انبار) در قطب‌ها و مراکز تولید کشاورزی استان و پیوند بین مراکز تولید و مصرف

نظام سکونتگاهی و توزیع فضایی جمعیت

- بهبود سکونتگاه‌ها و ارتقاء بهره‌وری از فضاها و کالبدی شهری و روستایی بر مبنای برنامه‌ریزی «با مردم»

- مطالعه و اجرای طرح‌های تثبیت جمعیت روستایی

- تعادل بخشیدن به نظام استقرار جمعیت و فعالیت در پهنه استان و تراکم زدایی از کلان شهر اصفهان بر مبنای قابلیت و پتانسیل تامین زیرساخت‌های اساسی

- جلوگیری از ایجاد سکونتگاه‌های غیررسمی

- جلوگیری از افزایش تعداد و گسترش محدوده شهرهای منطقه شهری اصفهان و سوق جمعیت مازاد به شهرهای جدید موجود (بهارستان، مجلسی و فولادشهر)

مدیریت نهادی

- ساماندهی و اعمال مدیریت جامع بر اراضی ملی

- سنددار نمودن اراضی کشاورزی در جهت حفظ کاربری و افزایش توانمندی اقتصادی کشاورزان

- ساماندهی و یکپارچه‌سازی اسناد مالکیت شهری و روستایی

دفاعی - امنیتی، پدافند غیر عامل و مخاطرات طبیعی

- اجرای مفاد سیاست‌های ملی در حوزه دفاعی - امنیتی، پدافند غیر عامل و مخاطرات طبیعی

- جلوگیری از ایجاد و توسعه صنایع پرخطر در مجاورت شهرها و سکونتگاه‌ها

- شناسایی محدوده‌های پرخطر و پهنه‌های سرزمینی بر اساس شدت خطر و نوع مخاطرات

۲-۶- شکل‌بندی کلان نظام فضایی استان (تصویر چشم‌انداز توسعه استان)

قلمروهای اولویت‌دار استقرار جمعیت

- بخش‌هایی از شهرستان‌های برخوار و شاهین‌شهر و میمه در شمال منطقه شهری، بخش‌هایی از شهرستان -

های نجف‌آباد و تیران و کرون در غرب منطقه شهری، بخش‌هایی از شهرستان‌های لنجان، مبارکه، دهاقان



و شهرضا در جنوب منطقه شهری و بخش‌هایی از شهرستان اصفهان در شرق منطقه شهری و خارج از شعاع ۵۰ کیلومتری اصفهان دارای اولویت استقرار جمعیت در منطقه مرکزی استان می‌باشند.

- در شمال استان، بخش‌هایی از قلمرو شهرستان‌های نطنز، کاشان، آران و بیدگل و اردستان دارای اولویت استقرار جمعیت می‌باشند.

- در غرب استان بخش‌هایی از قلمرو شهرستان گلپایگان دارای اولویت استقرار جمعیت می‌باشند.

قلمروهای نامناسب استقرار جمعیت و فعالیت

- حریم رودخانه‌ها و مسیل‌های بزرگ، محدوده و حریم سدها و دریاچه‌های پشت آن‌ها محدود کننده استقرار جمعیت و سکونتگاه‌ها است.

- محدوده‌های نظامی، امنیتی، هسته‌ای و حریم‌های آن‌ها، حریم شهرک‌ها و مراکز بزرگ صنعتی، حریم راه‌ها، راه‌آهن، خطوط انتقال انرژی، فرودگاه‌ها و پهنه‌های دفع پسماندهای ویژه از محدود کننده استقرار جمعیت و سکونتگاه‌ها است.

قلمروهای دارای محدودیت استان اصفهان برای استقرار جمعیت و فعالیت

- وجود گسل‌های فعال و نیمه فعال در قلمرو کل استان از مهم‌ترین محدود کننده‌های استقرار جمعیت و سکونتگاه‌ها هستند.

- مناطق حفاظتی و تحت مدیریت و محدوده‌های مشخص طبیعی همچون تالاب گاوخونی و دریاچه نمک محدود کننده استقرار جمعیت و سکونتگاه‌ها است.

- پهنه‌های دارای فرونشست زمین در قلمرو بخش‌هایی از شهرستان‌های شهرضا، اصفهان، برخوار، شاهین‌شهر و میمه، نجف‌آباد، فریدن و... محدود کننده استقرار جمعیت و سکونتگاه‌ها است.

- پهنه‌های دارای فرسایش بادی و شن‌های روان در قلمرو بخش‌هایی از شهرستان‌های خور و بیابانک، ناین، اردستان، آران و بیدگل و شرق شهرستان اصفهان محدود کننده استقرار جمعیت و سکونتگاه‌ها است.



قلمروهای اولویت‌دار استقرار گردشگری

- شهرستان‌های اصفهان، کاشان، نایین، اردستان، نطنز، آران و بیدگل و شهرضا قلمرو اولویت‌دار گردشگری فرهنگی و تاریخی هستند.
- شهرستان‌های اصفهان، نجف‌آباد و شهرضا قلمرو اولویت‌دار گردشگری دفاع مقدس هستند.
- شهرستان‌های اصفهان، فریدونشهر، فریدن، بویین و میاندشت، چادگان، سمیرم، شهرضا و دهاقان در پهنه غربی و جنوبی استان با دارا بودن زندگی عشایری، تنوع قومیت‌ها و پیروان مذاهب مختلف قلمرو اولویت‌دار گردشگری فرهنگی (مردم‌نگارانه و رویدادمحور) هستند.
- شهرستان‌های فریدن، فریدونشهر، چادگان، بویین و میاندشت گلپایگان و خوانسار (منطقه برنامه‌ریزی ۶ استان) و شهرستان‌های سمیرم و دهاقان (منطقه برنامه‌ریزی ۴ استان) به دلیل قرارگیری در محدوده سلسله جبال زاگرس و برف‌گیر بودن عرصه‌های از آن و همچنین پهنه کوه کرکس در شهرستان‌های نطنز و کاشان (منطقه برنامه‌ریزی ۷ استان) قلمرو اولویت‌دار گردشگری طبیعی (کوهستان) هستند.
- پهنه کویری استان شامل شهرستان‌های خور و بیابانک، نایین، اردستان، آران و بیدگل و شرق شهرستان اصفهان قلمرو اولویت‌دار گردشگری طبیعی (کویر) هستند.
- محور زاینده‌رود شامل شهرستان‌های چادگان، لنجان، مبارکه، فلاورجان و اصفهان به همراه محدوده تالاب گاوخونی و دریاچه سدها و سایر رودخانه‌های دائمی و فصلی استان قلمرو اولویت‌دار گردشگری طبیعی هستند.
- مراکز بزرگ صنعتی استان همچون ذوب‌آهن، فولاد مبارکه، پتاس خور و بیابانک و معادن شهرستان‌های نایین و نطنز قلمرو اولویت‌دار گردشگری صنعت هستند.
- شهرهای اصفهان و کاشان قلمرو اولویت‌دار گردشگری سلامت (خدمات بهداشتی و درمانی) و شهرستان‌های خوانسار و گلپایگان جزء قلمرو گردشگری سلامت (نقاها) هستند.

قلمروهای نامناسب استقرار زیرساخت‌های گردشگری

- حریم رودخانه‌ها و مسیل‌های بزرگ، محدوده و حریم سدها و دریاچه‌های پشت آن‌ها محدود کننده استقرار زیرساخت‌های گردشگری است.



قلمروهای دارای محدودیت استان اصفهان برای استقرار زیرساخت‌های گردشگری

- محدوده‌های نظامی، امنیتی، هسته‌ای و حریم‌های آن‌ها، حریم شهرک‌ها و مراکز بزرگ صنعتی، حریم راه‌ها، راه‌آهن، خطوط انتقال انرژی، فرودگاه‌ها و پهنه‌های دفع پسماندهای ویژه از محدود کننده استقرار زیرساخت‌های گردشگری است.

قلمروهای اولویت‌دار استقرار صنعت و معدن

- شهرستان‌های مبارکه، لنجان، نطنز، آران و بیدگل، دهاقان و شهرضا (مناطق برنامه‌ریزی ۲، ۴ و ۷ استان) قلمرو اولویت‌دار استقرار تکمیل زنجیره تولید فولاد
- شهرستان‌های خورویابانک، ناین، کاشان و نطنز (مناطق برنامه‌ریزی ۵ و ۷ استان) قلمرو اولویت‌دار توسعه و استقرار صنایع سنگ ساختمانی (استخراج، فرآوری و تکمیل زنجیره تولید مواد معدنی)
- شهرستان‌های اصفهان، شاهین شهر و میمه، نطنز، نجف‌آباد، خمینی‌شهر، آران و بیدگل، لنجان، مبارکه و شهرضا (مناطق برنامه‌ریزی ۱، ۲، ۳، ۴ و ۷ استان) قلمرو اولویت‌دار استقرار صنایع نساجی و پوشاک
- شهرستان خورویابانک (منطقه برنامه‌ریزی ۵ استان) قلمرو اولویت‌دار توسعه و استقرار صنایع پتاس (استخراج، فرآوری و تکمیل زنجیره تولید مواد معدنی)
- شهرستان‌های کاشان، گلپایگان، تیران و کرون، نجف‌آباد، برخوار و ناین (مناطق برنامه‌ریزی ۳، ۵، ۶ و ۷ استان) قلمرو اولویت‌دار توسعه و استقرار صنایع خودرو و قطعه‌سازی خودرو (منطقه ویژه اقتصادی کاشان)
- شهرستان‌های آران و بیدگل، اردستان، ناین، خورویابانک و شرق شهرستان اصفهان (مناطق برنامه‌ریزی ۱، ۵ و ۷ استان) قلمرو اولویت‌دار توسعه و استقرار صنایع معدنی کانی‌های استحصالی از کویر و دریاچه نمک (تکمیل زنجیره تولید مواد معدنی)
- شهرستان شهرضا (منطقه برنامه‌ریزی ۴ استان) قلمرو اولویت‌دار استقرار تکمیل زنجیره تولید محصولات پایین دستی پتروشیمی (تبدیلات گازی) و تجهیزات نفت و گاز (منطقه ویژه اقتصادی شهرضا)
- شهرستان شهرضا، شرق شهرستان اصفهان و کاشان (مناطق برنامه‌ریزی ۱، ۴ و ۷ استان) قلمرو اولویت‌دار توسعه و استقرار صنایع ریلی (منطقه ویژه اقتصادی شرق)



- شهرستان‌های کاشان و آران و بیدگل (منطقه برنامه‌ریزی ۷ استان) قلمرو اولویت‌دار تکمیل زنجیره تولید فرش ماشینی
- شهرستان‌های برخوار، شاهین‌شهر و میمه، آران و بیدگل، نطنز، اردستان، شهرضا، دهاقان، تیران و کرون، نایین و شرق شهرستان اصفهان (مناطق برنامه‌ریزی ۱، ۳، ۵ و ۷ استان) قلمرو اولویت‌دار توسعه و استقرار صنایع مصالح ساختمانی (آجر، سفال، کاشی و سرامیک)
- شهرستان شاهین‌شهر و میمه (منطقه برنامه‌ریزی ۳ استان) قلمرو اولویت‌دار توسعه و استقرار صنایع هوایی (منطقه ویژه صنایع هوایی شاهین‌شهر-هسا)
- شهرستان‌های خمینی‌شهر، لنجان، اصفهان و شاهین‌شهر و میمه (مناطق برنامه‌ریزی ۱، ۲ و ۳ استان) قلمرو اولویت‌دار توسعه و استقرار صنایع الکترونیک و IT (منطقه ویژه اقتصادی IT لنجان)
- شهرستان‌های فریدن، فریدونشهر، چادگان، خوانسار، گلپایگان، بوئین و میاندشت (منطقه برنامه‌ریزی ۶ استان)، سمیرم و دهاقان (منطقه برنامه‌ریزی ۴ استان) قلمرو اولویت‌دار توسعه و استقرار صنایع غذایی و تبدیلی محصولات کشاورزی (تکمیل زنجیره تولید محصولات کشاورزی)
- شهرستان‌های دهاقان، شهرضا و اصفهان قلمرو دارای اولویت توسعه و استقرار صنایع فرآوری و تولید قطعات نسوز
- شهرستان دهاقان قلمرو دارای اولویت توسعه و استقرار صنایع تجهیزات گلخانه
- شهرستان‌های اصفهان و شاهین‌شهر و میمه قلمرو دارای اولویت توسعه و استقرار صنایع ابتیک
- شهرستان‌های نایین، نطنز، آران و بیدگل و شرق شهرستان اصفهان (مناطق برنامه‌ریزی ۱، ۵ و ۷ استان) قلمرو اولویت‌دار توسعه و استقرار فرآوری سنگ آهن (تکمیل زنجیره تولید مواد معدنی)
- شهرستان‌های اردستان، خور و بیابانک و نایین (منطقه برنامه‌ریزی ۵ استان) قلمرو اولویت‌دار توسعه بهره‌برداری از کانی‌های فلزی ارزشمند (طلا، مس، سرب و روی)
- شهرستان‌های خور و بیابانک، نایین، اردستان، نطنز، کاشان، آران و بیدگل و شرق شهرستان اصفهان (مناطق برنامه‌ریزی ۱، ۵ و ۷ استان) قلمرو اولویت‌دار توسعه فعالیت معدنی



قلمروهای نامناسب استقرار صنعت و معدن

- شرایط کوهستانی مناطق غربی و جنوبی استان به دلیل بالا بودن شیب زمین و قرارگیری در گستره تامین آبی استان و منطقه ۴ کشور قلمرو نامناسب استقرار صنعت و صنایع معدنی
- دشت‌های دارای فرونشست در محدوده شهرستان‌های فریدن، فریدونشهر، چادگان، بویین و میاندشت، شهرضا و سمیرم قلمرو نامناسب استقرار صنعت و صنایع معدنی
- گسل‌ها و حریم آن‌ها، بستر و حریم رودخانه‌ها، محدوده و حریم سدها و دریاچه‌های آن‌ها و نواحی تحت مدیریت حفاظت محیط زیست قلمرو نامناسب استقرار صنعت و معدن
- پهنه‌های فرسایش بادی در محدوده شهرستان‌های اردستان، آران و بیدگل، نطنز و شرق شهرستان اصفهان قلمرو نامناسب استقرار صنعت و معدن

قلمروهای دارای محدودیت استان اصفهان برای استقرار صنعت و معدن

- مشخص‌ترین قلمروهای دارای محدودیت استان اصفهان برای استقرار صنعت، شعاع زیست محیطی ۵۰ کیلومتری شهر اصفهان است که منطبق با مجموعه شهری اصفهان است.
- به دلیل کمبود شدید آب و شرایط کیفی آب و هوایی، کل قلمرو استان برای استقرار صنایع آب‌بر و آلاینده دارای محدودیت است.
- حریم ۱۱۰ شهر استان، محدوده روستاها، حریم خطوط انتقال نیرو، گاز و فرآورده‌های نفتی و محدوده‌های نظامی قلمروهای دارای محدودیت استان اصفهان برای استقرار صنعت
- کلیه محدودیت‌های ذکر شده برای فعالیت صنعتی و معدنی در قانون معادن

قلمروهای اولویت‌دار استقرار کشاورزی

- شهرستان‌های دهقان، تیران و کرون، گلپایگان، خمینی‌شهر، فلاورجان، لنجان، مبارکه، برخوار، شاهین‌شهر و میمه، نجف‌آباد، سمیرم، شهرضا، چادگان، فریدن، آران و بیدگل، کاشان و اصفهان قلمرو دارای اولویت توسعه کشت گلخانه‌ای (سبزی و صیفی، گل، قارچ و نشاء)



- مناطق برنامه‌ریزی استان قلمرو دارای اولویت توسعه کشت گیاه‌شهرستان‌های فریدن، فریدونشهر، چادگان، بویین و میاندشت (منطقه برنامه‌ریزی ۶ استان) و سمیرم (منطقه برنامه‌ریزی ۴ استان) قلمرو دارای اولویت توسعه و استقرار واحدهای پرورش طیور (مرغ گوشتی و تخم‌گذار، بوقلمون و بلدرچین)
- شهرستان‌های دهاقان، شهرضا، برخوار، نطنز، اردستان، ناین، خور و بیابانک، ران و بیدگل، کاشان و شرق شهرستان اصفهان (مناطق برنامه‌ریزی ۱، ۳، ۴، ۵ و ۷ استان) قلمرو دارای اولویت توسعه و استقرار واحدهای پرورش شترمرغ
- شهرستان‌های خور و بیابانک، اردستان، آران و بیدگل، ناین، شهرضا و شرق شهرستان اصفهان (مناطق برنامه‌ریزی ۱، ۴، ۵ و ۷ استان) قلمرو دارای اولویت توسعه و استقرار واحدهای پرورش شتر
- مناطق برنامه‌ریزی استان قلمرو دارای اولویت توسعه و استقرار واحدهای پرورش دام سبک‌پربازده
- شهرستان‌های سمیرم، خمینی‌شهر، شاهین‌شهر و میمه، شاهین‌شهر و میمه، برخوار، نجف‌آباد، فلاورجان و اصفهان (مناطق برنامه‌ریزی ۱، ۲، ۳ و ۴ استان) قلمرو دارای اولویت توسعه و استقرار واحدهای پرورش اسب
- شهرستان کاشان (منطقه برنامه‌ریزی ۷ استان) قلمرو دارای اولویت توسعه و استقرار واحدهای پرورش آبزبان تزینی (شهرک ماهیان تزینی کاشان)
- شهرستان‌های آران و بیدگل، اردستان، ناین، اصفهان، کاشان، خور و بیابانک، شاهین‌شهر و میمه، نطنز، گلپایگان، برخوار و شهرضا (مناطق برنامه‌ریزی ۱، ۴، ۵ و ۷ استان) قلمرو دارای اولویت توسعه کشت پسته
- شهرستان‌های نجف‌آباد، شهرضا، کاشان، آران و بیدگل، نطنز، اردستان، اصفهان، آران و بیدگل، شاهین‌شهر و میمه، برخوار، خور و بیابانک و مبارکه (مناطق برنامه‌ریزی ۱، ۳، ۴، ۵ و ۷ استان) قلمرو دارای اولویت توسعه کشت انار
- شهرستان خور و بیابانک (منطقه برنامه‌ریزی ۵ استان) قلمرو دارای اولویت توسعه کشت خرما



- شهرستان های فریدن، فریدونشهر، بوئین میاندشت، چادگان، فلاورجان، گلپایگان، سمیرم، اصفهان، خوانسار، خمینی شهر، نجف آباد، تیران و کرون، شاهین شهر و میمه، مبارکه (مناطق برنامه ریزی ۱، ۲، ۳، ۴ و ۶ استان) قلمرو دارای اولویت حفظ و استقرار کشت سیب زمینی
- شهرستان های فریدن، فریدونشهر، بوئین و میاندشت، سمیرم، نجف آباد، اردستان، شاهین شهر و میمه، مبارکه، چادگان، اصفهان و فلاورجان (مناطق برنامه ریزی ۱، ۲، ۳، ۴، ۵ و ۶ استان) قلمرو دارای اولویت حفظ و استقرار کشت پیاز
- شهرستان های اصفهان، خوانسار، شهرضا، نجف آباد و خمینی شهر (مناطق برنامه ریزی ۱، ۲، ۳، ۴ و ۶ استان) قلمرو دارای اولویت توسعه و استقرار واحدهای تولید عسل
- شهرستان های نجف آباد، شهرضا، نطنز، برخوار، شاهین شهر و میمه، گلپایگان، فریدن، چادگان، بوئین و میاندشت، دهاقان و شرق شهرستان اصفهان (مناطق برنامه ریزی ۱، ۳، ۴، ۵، ۶ و ۷ استان) قلمرو دارای اولویت حفظ و استقرار واحدهای پرورش دام شیری
- شهرستان های نطنز، نجف آباد، تیران و کرون، شاهین شهر و میمه، کاشان و آران و بیدگل (مناطق برنامه ریزی ۳ و ۷ استان) قلمرو دارای اولویت توسعه کشت زعفران
- شهرستان های کاشان، نطنز، آران و بیدگل، شاهین شهر و میمه، گلپایگان، فریدن، فریدونشهر، بوئین و میاندشت، چادگان، سمیرم، نجف آباد، تیران و کرون (مناطق برنامه ریزی ۳، ۴، ۶ و ۷ استان) قلمرو دارای اولویت توسعه و استقرار کشت گل محمدی
- شهرستان های سمیرم، دهاقان و جنوب شهرضا (منطقه برنامه ریزی ۴ استان) قلمرو دارای اولویت حفظ و استقرار کشت سیب درختی
- شهرستان های شاهین شهر و میمه، برخوار، فلاورجان، کاشان، آران و بیدگل، نطنز، اردستان، فریدن، فریدونشهر، چادگان، اصفهان (مناطق برنامه ریزی ۱، ۲، ۳، ۴، ۵، ۶ و ۷) قلمرو دارای اولویت استقرار کشت صیفی و محصولات جالیزی



- شهرستان های نجف آباد، فلاورجان، تیران و کرون، مبارکه، لنجان، خوانسار و گلپایگان، خمینی شهر، کاشان، نطنز، چادگان، فریدونشهر، بوئین و میاندشت، سمیرم (مناطق برنامه ریزی ۲، ۳ و ۶ استان) قلمرو دارای اولویت حفظ و استقرار درختان میوه

- شهرستان های شهرضا، اردستان، فلاورجان، مبارکه، نجف آباد، اصفهان، کاشان، تیران و کرون (مناطق برنامه ریزی ۱، ۲، ۳، ۴، ۵ و ۷ استان) قلمرو دارای اولویت توسعه کشت و تولید نهال

قلمروهای نامناسب استقرار کشاورزی استان اصفهان

- اراضی با شیب زیاد و سنگی غرب و جنوب استان و پهنه های شن زار و فرسایش بادی موجود در شمال و شرق استان قلمروهای نامناسب استقرار کشاورزی

قلمروهای دارای محدودیت استان اصفهان برای استقرار کشاورزی:

- به دلیل کمبود آب و منفی شدن بیلان آبی دشت ها سراسر استان برای توسعه زراعت در قلمروهای دارای محدودیت

- محدوده و حریم سکونتگاه های شهری، محدوده های نظامی و اتمی و حرایم آنها، حرایم خطوط انتقال انرژی و فرآورده های نفتی در سراسر استان قلمروهای دارای محدودیت استان اصفهان برای توسعه واحدهای دام و طیور

قلمروهای اولویت دار استقرار خدمات

- شهرستان های اصفهان، خمینی شهر، کاشان، نجف آباد، لنجان و شاهین شهر و میمه (مناطق برنامه ریزی ۱، ۲، ۳ و ۷ استان) قلمرو دارای اولویت توسعه و استقرار خدمات برتر (شامل پارک های علم و فناوری، مراکز رشد و فناوری، خدمات حرفه ای و کسب و کار، خدمات مالی، بیمه و بازاریابی، خدمات مشاوره حقوقی، مراکز پژوهشی و تحقیق و توسعه، خدمات فنی و مهندسی)

- شرق شهرستان اصفهان و شهرستان اردستان و ناین (هاب لجستیک اصفهان)، شهرستان نجف آباد (پارک لجستیک محصولات کشاورزی) و شهرستان مبارکه (پارک لجستیک صنعت) قلمرو دارای اولویت توسعه خدمات حمل و نقل

- مجموعه شهری اصفهان قلمرو دارای اولویت توسعه و استقرار خدمات تخصصی خودرویی



- مجموعه شهری اصفهان و شهرستان ناین قلمرو دارای اولویت توسعه و استقرار خدمات تخصصی ماشین آلات معدنی و راهسازی
- شهر اصفهان قلمرو دارای اولویت توسعه و استقرار خدمات بازرگانی فلزات و سنگ‌های قیمتی
- شهرستان‌های اصفهان، خمینی‌شهر، کاشان، شاهین‌شهر و میمه، نجف‌آباد، گلپایگان و شهرضا قلمرو دارای اولویت توسعه و استقرار خدمات درمانی
- شهرستان‌های اصفهان، نجف‌آباد و کاشان قلمرو دارای اولویت توسعه و استقرار خدمات آموزش فنی و حرفه‌ای

قلمروهای نامناسب استقرار خدمات استان اصفهان

- اراضی با شیب زیاد و سنگی غرب و جنوب استان و پهنه‌های شن‌زار و فرسایش بادی موجود در شمال و شرق استان، قلمروهای نامناسب استقرار خدمات
- گسل‌ها و حریم آن‌ها، بستر و حریم رودخانه‌ها، محدوده و حریم سدها و دریاچه‌های آن‌ها و نواحی تحت مدیریت حفاظت محیط زیست قلمرو نامناسب استقرار خدمات

قلمروهای دارای محدودیت استان اصفهان برای استقرار خدمات

- به دلیل کمبود آب و منفی شدن بیلان آبی دشت‌ها سراسر استان برای توسعه خدمات آب‌بر در قلمروهای دارای محدودیت
- محدوده‌های نظامی و اتمی و حریم آن‌ها، حریم خطوط انتقال انرژی و فرآورده‌های نفتی در سراسر استان قلمروهای دارای محدودیت استان اصفهان برای توسعه خدمات در قلمروهای دارای محدودیت

ماده ۳- سند اجرایی آمایش استان اصفهان

۳-۱- تخصص‌ها و اولویت‌های توسعه استان

تخصص‌ها و اولویت‌های توسعه استان اصفهان بر اساس مناطق برنامه‌ریزی:

منطقه ۱: دانش‌بنیان، فرهنگ و هنر، خدمات برتر، لجستیک، صنعت و معدن (صرفاً برای شرق شهرستان اصفهان)، آموزش، بازرگانی، صنایع دستی و گردشگری (طبیعی، سلامت، تاریخی، فرهنگی)، کشاورزی (دام و طیور و آبزیان، گلخانه، گیاهان دارویی)



منطقه ۲: دانش بنیان، هنر (آیینی و نمایشی)، خدمات، صنعت، کشاورزی (گلخانه، گیاهان دارویی)، لجستیک، گردشگری (صنعت، طبیعی)

منطقه ۳: هنر (نمایشی)، کشاورزی (دام و طیور، گلخانه، گیاهان دارویی، آبیان)، صنعت، خدمات، آموزش، بازرگانی، لجستیک، گردشگری (طبیعی)

منطقه ۴: هنر (تجسمی)، کشاورزی (دام و طیور و آبیان، گلخانه، گیاهان دارویی)، آموزش، صنعت، صنایع دستی و گردشگری (مذهبی، عشایر، طبیعی)

منطقه ۵: فرهنگ (میراث معنوی)، معدن، صنایع معدنی، صنایع دستی و گردشگری (کوبیر)، کشاورزی (دام و طیور، نخلستان، گیاهان دارویی)

منطقه ۶: فرهنگ (مفاخر فرهنگی) و هنر (موسیقی)، کشاورزی (دام و طیور و آبیان، گلخانه، گیاهان دارویی) صنعت، صنایع دستی و گردشگری (طبیعی، عشایر، سلامت)

منطقه ۷: فرهنگ (فرهنگ مکتوب)، صنعت، معدن، خدمات، بازرگانی، آموزش، صنایع دستی و گردشگری (طبیعی، مذهبی، تاریخی، کوبیر، سلامت)، کشاورزی (گیاهان دارویی، گلخانه، دام و طیور، آبیان)

تخصص‌ها و اولویت‌های توسعه استان اصفهان بر اساس شهرستان‌ها

اصفهان: دانش بنیان، فرهنگ و هنر، خدمات برتر، لجستیک، کشاورزی (دام و طیور و آبیان، گلخانه، گیاهان دارویی)، صنعت و معدن (صرفاً برای شرق شهرستان اصفهان)، آموزش، بازرگانی، صنایع دستی و گردشگری (طبیعی، سلامت، تاریخی، فرهنگی)

خمینی شهر: هنر (آیینی)، خدمات، کشاورزی (گلخانه، گیاهان دارویی)، صنایع تبدیلی

فلورجان: صنعت (با تکنولوژی پیشرفته)، کشاورزی (گلخانه، گیاهان دارویی)، گردشگری (طبیعی)

لنجان: هنر (نمایشی)، دانش بنیان، صنعت (با تکنولوژی پیشرفته)، کشاورزی (گلخانه، گیاهان دارویی)، گردشگری (صنعت، طبیعی)

مبارکه: هنر (آیینی)، صنعت (با تکنولوژی پیشرفته)، کشاورزی (گلخانه، گیاهان دارویی)، لجستیک، گردشگری (صنعت، طبیعی)



برخوار: هنر (آیینی)، کشاورزی (دام و طیور، گلخانه، گیاهان دارویی)، خدمات، بازرگانی
تیران و کرون: کشاورزی (دام و طیور، گلخانه، گیاهان دارویی)، صنعت (با تکنولوژی پیشرفته)، گردشگری
(طبیعی)
شاهین شهر و میمه: دانش بنیان، هنر (نمایشی)، صنعت (با تکنولوژی پیشرفته)، کشاورزی (دام و طیور، گلخانه،
گیاهان دارویی)، معدن، بازرگانی، خدمات، گردشگری
نجف آباد: دانش بنیان، هنر (سینما)، کشاورزی (دام و طیور، آبزیان، گلخانه و گیاهان دارویی)، صنعت (با
تکنولوژی پیشرفته)، معدن (خارج از شعاع زیست محیطی اصفهان)، آموزش، لجستیک، گردشگری (طبیعی)
دهاقان: کشاورزی (دام و طیور، گلخانه، گیاهان دارویی)، آموزش، گردشگری (عشایر، طبیعی)، صنعت و معدن
(صنایع تبدیلی، صنایع معدنی، تکمیل زنجیره ارزش فولاد)
سمیرم: کشاورزی (دام و طیور، آبزیان، گلخانه، گیاهان دارویی) صنایع دستی و گردشگری (عشایر، طبیعی)،
معدن
شهرضا: هنر (تجسمی)، کشاورزی (دام و طیور، آبزیان، گیاهان دارویی، گلخانه)، آموزش، صنعت و معدن (خارج
از شعاع زیست محیطی اصفهان)، صنایع دستی و گردشگری (مذهبی، طبیعی)
اردستان: کشاورزی (دام و طیور، گیاهان دارویی)، صنعت و معدن، خدمات، گردشگری
خورویابانک: کشاورزی (دام و طیور، نخلستان، گیاهان دارویی)، معدن، صنعت، گردشگری (کویر)
ناین: فرهنگ (میراث معنوی)، کشاورزی (دام و طیور، گیاهان دارویی)، معدن، صنعت، صنایع دستی و
گردشگری (کویر و صنعت)
بویین میاندشت: کشاورزی (دام و طیور، آبزیان، گیاهان دارویی)، صنایع تبدیلی، گردشگری (طبیعی)، معدن
چادگان: کشاورزی (دام و طیور و آبزیان، گلخانه، گیاهان دارویی)، صنایع تبدیلی، گردشگری (طبیعی)، معدن
خوانسار: فرهنگ (مفاخر فرهنگی)، کشاورزی (دام و طیور و آبزیان، گیاهان دارویی)، صنایع تبدیلی، گردشگری
(طبیعی، سلامت)



فریدن: هنر (موسیقی)، کشاورزی (دام و طیور و آبریان، گلخانه، گیاهان دارویی)، صنایع تبدیلی، گردشگری (طبیعی)

فریدونشهر: هنر (موسیقی)، کشاورزی (دام و آبریان، گیاهان دارویی)، صنایع دستی و گردشگری (طبیعی، عشایر) گلپایگان: فرهنگ (مفاخر فرهنگی)، کشاورزی (دام و طیور و آبریان، گلخانه، گیاهان دارویی)، صنعت، گردشگری (سلامت، طبیعی)

آران و بیدگل: فرهنگ (فرهنگ مکتوب)، صنعت، خدمات، گردشگری (کویر)، کشاورزی (دام و طیور، آبریان، گلخانه، گیاهان دارویی)

کاشان: فرهنگ (فرهنگ مکتوب)، صنعت (با تکنولوژی پیشرفته)، خدمات، بازرگانی، آموزش، صنایع دستی و گردشگری (مذهبی، تاریخی، کویر، سلامت)، کشاورزی (دام و طیور و آبریان، گلخانه، گیاهان دارویی)

نطنز: فرهنگ (فرهنگ مکتوب)، کشاورزی (دام و طیور، آبریان، گیاهان دارویی) صنعت، معدن، صنایع دستی و گردشگری (مذهبی، طبیعی)

۲-۳- سیاست‌های سرزمینی توسعه بخش‌ها در استان

کشاورزی

- بهینه سازی الگوی کشت متناسب با اقلیم مناطق مختلف استان
- ارتقای بهره وری آب و خاک کشاورزی و صرفه جویی در مصرف آب کشاورزی و اعمال مدیریت تقاضا
- ارتقای مدیریت آب بخش کشاورزی و در اولویت قرارداد افزایش راندمان آبیاری در کلیه مراحل با تأکید بر اجرای روش های نوین آبیاری
- افزایش تولید در محیط های کنترل شده گلخانه ای
- بهینه سازی الگوی کشت و توسعه کشت های گلخانه ای و انتقال تولیدات سبزی و صیفی از فضای باز به گلخانه
- تشویق به ایجاد و گسترش صنایع تبدیلی کشاورزی



- ارتقای سطح درآمد و زندگی روستاییان و کشاورزان با تهیه طرح‌های توسعه روستایی، گسترش کشاورزی صنعتی، صنایع روستایی و خدمات نوین و اصلاح نظام قیمت‌گذاری محصولات کشاورزی
- گسترش و تنوع کشت محصولات صادراتی همچون گیاهان دارویی و بذرهای اصلاح شده و سایر محصولات با ارزش افزوده بالا به سایر استانها و کشورها
- اقتصادی نمودن طرحهای تولید دام و طیور
- ارتقای کیفیت، اثربخشی و ایمنی داروهای موجود در بازار داروهای دامپزشکی

صنعت و معدن

- رعایت الزامات آمایشی اقلیم خشک در استقرار صنایع آب بر و گسترش تصفیه پساب‌های صنعتی و بازچرخانی آن در فرایند تولید واحدهای صنعتی
- برنامه ایجاد، توسعه، تجهیز و تکمیل زیرساخت‌ها، فضاها و تسهیلات مرتبط با صنایع
- حمایت از توسعه صنایع نوین و صنایع پیشین و پسین در صنایع شیمیایی و پتروشیمی
- حمایت از توسعه زنجیره پایین دستی صنایع مبتنی بر منابع
- جلوگیری از خام‌فروشی محصولات معدنی استان

نظام سکونتگاهی

- بازآفرینی شهری
- ایجاد زمینه‌های مشارکت ذی‌نفعان در برنامه ریزی‌های منطقه‌ای و شهری
- ساماندهی سکونتگاه‌های شهری و روستایی و ایجاد تعادل در سلسله مراتب شهری استان
- توانمندسازی اقتصادی و اجتماعی سکونتگاه‌های روستایی استان
- ایجاد مدار پدافندی در زیرساخت‌های استان

بازرگانی

- ارتقاء بهره‌وری و افزایش رقابت‌پذیری صنوف
- ایجاد و گسترش نواحی صنعتی ویژه پردازش و صادرات مجدد در مناطق ویژه اقتصادی
- حفظ و احیاء و ارتقاء جنبه‌های هنری و فرهنگی فرش دستباف استان
- حمایت از شناسنامه‌دار کردن و هویت‌دهی به فرش و صنایع دستی تولیدی استان



- تنوع بخشی به ظرفیت های صادراتی استان و تولید کالاها و خدمات جدید صادراتی
- فراگیر نمودن تجارت الکترونیکی از جمله سامانه تولید و تجارت
- مدیریت اطلاعات تجارت خارجی
- برون گرایی و تولید محصولات رقابت پذیر در بازارهای جهانی
- حمایت از برند سازی ، شناسنامه دار شدن
- تاکید بر راهبرد توسعه صادرات غیر نفتی در استان

گردشگری و صنایع دستی

- ارتقاء هدفمند و هوشمند زیرساخت ها و امکانات گردشگری
- تنوع بخشی در دسترسی به خدمات و زیرساخت های گردشگری و ایجاد زیرساخت های متناسب با آن ها
- تهیه ضوابط تشویقی و حمایتی با هدف جذب سرمایه گذاران در بخش های پشتیبان گردشگری متناسب با تخصص و مزیت شهرستان ها
- هدایت، حمایت و تشویق مشارکت بخش خصوصی و سازمان های مردم نهاد، صنعت، هیات ها و انجمن های ورزشی، شوراهای اسلامی و شهرداری ها در جهت سرمایه گذاری در توسعه فعالیت های فرهنگی-ورزشی در سطح استان
- توسعه گردشگری مبتنی بر جاذبه های طبیعی و تاریخی و فرهنگی استان با تاکید بر رویکرد توسعه پایدار
- بکارگیری روش های تبلیغاتی موثر و حرفه ای برای توسعه و ترویج صنعت گردشگری
- توسعه اقتصاد پزشکی مبتنی بر توسعه گردشگری سلامت
- افزایش سطح آگاهی های عمومی و دانش تخصصی در حوزه صنایع دستی
- حفظ و تقویت جایگاه و اعتبار صنایع دستی استان
- حمایت از ایجاد غرفه های مناسب و آبرومند فروش صنایع دستی استان در مراکز گردشگری

حمل و نقل

- توسعه حمل و نقل ترکیبی و چند وجهی
- توسعه خطوط پروازی مسافر و بار



- تقویت سامانه های عمومی بالاخص ریلی در کلانشهرها و شهرهای جدید به منظور کاهش مصرف انرژی
- توسعه خطوط ریلی و تقدم توسعه ریلی به جاده ای در طرحهای جدید
- بهبود کیفیت خدمات حمل و نقل جاده ای
- مدیریت یکپارچه کلیه شیوه های حمل و نقل از طریق ایجاد سامانه های هوشمند ITS
- استفاده از فناوریهای نوین به ویژه ICT در انجام امور مربوط به محموله های ترانزیتی
- نوسازی ناوگان حمل و نقل جاده ای

اجتماعی

- ارتقای شاخص های توسعه انسانی استان
- ارتقای شاخص های سرمایه اجتماعی استان
- ارتقای شاخص های توسعه اجتماعی استان (با محوریت نهاد خانواده)
- افزایش سطح تاب آوری اجتماعی

مدیریت نهادی

- ساماندهی و اعمال مدیریت جامع بر اراضی ملی
- افزایش توانمندی اقتصادی کشاورزان
- ساماندهی و یکپارچه سازی اسناد مالکیت شهری و روستایی
- شناسایی عوامل تاثیرگذار بر توسعه استان

دفاعی، امنیتی و پدافند غیرعامل

- همگامی با طرحهای ملی دفاعی، امنیتی و پدافند غیرعامل
- کاهش اثرپذیری از مخاطرات طبیعی
- استفاده حداکثری از جغرافیای طبیعی و خصوصیات ژئومورفولوژیک قلمروهای سرزمینی در ارتقاء امنیت و پدافند غیر عامل صنایع و پروژه های حیاتی، حساس و مهم



محیط زیست و منابع طبیعی

- اصلاح و احیای مراتع و توسعه آبخیزداری
- جلوگیری از تخریب و آلودگی محیط زیست و منابع طبیعی و احیای آن
- استقرار سامانه پایش آنلاین هوا و آب
- مقابله با بیابان زایی و کنترل کانون های بحرانی فرسایش بادی استان
- حفاظت و ساماندهی مناطق چهارگانه تحت حفاظت محیط زیست
- ارتقای کمیت و کیفیت مناطق تحت مدیریت برای حفاظت از تنوع زیستی
- مدیریت پسماندهای تولیدی استان با محوریت کاهش تولید، تفکیک از مبدا و بازیافت
- ارزش گذاری اقتصادی زیست بوم ها و تعیین خسارات زیستی
- حفاظت از تنوع زیستی استان

آب

- مدیریت یکپارچه حوضه زاینده رود
- بهبود تراز آب زیرزمینی
- تقویت آبخوان
- برنامه ریزی و مدیریت یکپارچه منابع و مصارف با رویکرد حوضه ای و بهره برداری پایدار از منابع آب
- اعمال مدیریت بهینه تقاضای آب با مشارکت بهره برداران و ایجاد و توسعه تشکلهای بهره برداران
- تحویل حجمی آب در انتهای شبکه های آبیاری اصلی
- انتقال آب از حوضه های مجاور در چارچوب ظرفیت حوضه های آبریز و بهره برداری مطلوب از آب های سطحی و تقویت منابع آب های زیرزمینی با اولویت آبخوان های با بیلان منفی، کنترل و ذخیره سازی آب های سطحی با استفاده از روش های مناسب و در نظر گرفتن شرایط پایین دست
- شناسایی منابع آب جدید و مهار آب هایی که از استان خارج می شود با اولویت استفاده از حوضه های آبی مشترک و حفاظت از منابع آب موجود



- تحقیق و توسعه و به کارگیری روشهای نوین استحصال آب و ظرفیت سازی نیروی انسانی و آموزش در موضوعات خاص و جدید

- الزام واحدهای آلاینده به احداث و بهره برداری از تصفیهخانه های فاضلاب

- تامین آب صنایع با استفاده از پساب و رعایت الزامات زیست محیطی مربوطه

علم و فناوری

- توجه به نیازهای منطقه ای و آمایش سرزمین و بازنگری در عناوین، رشته، محلها و برنامه های آموزشی

مراکز فنی و حرفه ای، هنرستان ها و آموزش عالی متناسب با نیازهای استان

- تقویت شبکه پژوهش و فناوری استان، کنسرسیوم خدمات فنی و مهندسی، شبکه آموزش واحدهای صنعتی

- حمایت مالی و معنوی از کارآفرینان در راستای تبدیل ایده های ارزشمند به طرح های اقتصادی و اجرایی نمودن آنها

- رقابتی کردن فعالیت های آموزشی و پژوهشی در مؤسسات آموزش عالی در راستای تقاضا محور نمودن این فعالیت ها

- توسعه شهرک های علمی و پارک های فناوری و کریدور علم و فناوری در استان و حمایت های ویژه تسهیلاتی از صنایع نانو، بیوتکنولوژی و صنایع نوین

بهداشت و درمان

- استقرار برنامه پزشک خانواده و نظام ارجاع در بخش سلامت

- متناسب سازی برنامه های جاری سلامت با اولویتها و نیازهای اساسی و عوامل مخاطره آمیز سلامت

- برنامه ریزی صحیح در جهت پیشگیری بهداشتی از معلولیت ها و آسیب های اجتماعی

- طراحی و تدوین برنامه سطح بندی خدمات درمانی در دانشگاه (آینده نگاری توسعه بخش های بستری استان در برنامه ششم توسعه و متناسب با آمایش سرزمین)

- افزایش اثربخشی مراقبتهای سلامت به کمک دانش و فناوری های نوین

- یکپارچه سازی کمی و کیفی خدمات هتلینگ



- استفاده از ظرفیتهای موجود و ایجاد شده توسط سایر بخشها (خصوصی، خیریه و ...) در راستای تحقق اهداف بخش سلامت

میراث فرهنگی

- حفاظت از میراث فرهنگی، و توسعه شاخصهای کمی و کیفی آن
- آموزش، ظرفیت سازی و اشاعه فرهنگ حراست از میراث ناملموس

فرهنگ و هنر

- احداث، توسعه، تجهیز، بهسازی و نوسازی فضاهای فرهنگی و هنری
- حمایت از تولید و نشر آثار فرهنگی و هنری اقوام و نواحی
- حمایت از آئین ها و مناسک مذهبی و نیز فرهنگ و هنر فولکلوریک
- تقویت تعاملات و ارتباطات فرهنگی ملی و بین المللی
- افزایش سطح آگاهی عمومی و دانش تخصصی در حوزه فرهنگ و هنر
- سرمایه پذیر کردن اقتصاد فرهنگ و هنر

انرژی

- استفاده از منابع انرژی تجدیدپذیر و پاک
- ارتقاء بهره‌وری در حوزه تولید، انتقال و توزیع انرژی برق
- توسعه گاز رسانی به واحدهای تولیدی، شهرها و روستاهای بالای ۲۰ خانوار (دارای توجیه اقتصادی، اجتماعی و فرهنگی)
- توسعه جایگاه‌های سوخت استان (به‌ویژه CNG)

۳-۳- تصویر سازمان فضایی استان در افق توسعه یافتگی

مناطق مستعد توسعه زیرساخت‌ها

- مجموعه شهری اصفهان مستعد توسعه قطار حومه‌ای و قطار شهری و همچنین توسعه بزرگراه‌های انتقالی (کمربندی) می‌باشد.
- تکمیل کریدورهای جاده‌ای شمالی- جنوبی و شرقی - غربی استان و ارتقاء محورهای موجود.
- ارتقای زیرساخت‌های فرودگاهی در سه پهنه اصفهان، شاهین شهر و میمه و کاشان
- ارتقای ظرفیت ریلی استان و توسعه خطوط ریلی و اتصال راه آهن استان به راه آهن استان‌های مرکزی، لرستان و خوزستان
- ایجاد هاب و پارک‌های لجستیک تخصصی در شرق اصفهان و شهرستان‌های ناین و اردستان، نجف آباد و مبارکه
- احداث قطارهای سریع‌السیر اصفهان - تهران در قلمرو شهرستان‌های اصفهان و شاهین‌شهر و میمه ، اصفهان - شیراز در قلمرو شهرستان‌های شهرضا و اصفهان و خط اتصال این دو مسیر در قلمرو شهرستان‌های اصفهان و برخوار
- توسعه شبکه گازرسانی در نواحی شهری و روستایی دارای برنامه انتقال گاز و حوزه های شهرکها و نواحی صنعتی موجود در قلمرو مناطق برنامه‌ریزی استان
- توسعه شبکه برق‌رسانی در قلمرو مناطق برنامه‌ریزی استان
- پهنه‌های شرق شهرستان اصفهان، بخش‌هایی از شهرستان‌های ناین، خور و بیابانک، اردستان، شاهین شهر و میمه، نطنز، آران و بیدگل و کاشان با داشتن پهنه‌های گسترده بیابانی و همچنین وجود ظرفیت‌های خالی در زیرساخت‌های انتقال برق مستعد توسعه نیروگاه‌های انرژی‌های تجدیدپذیر (خورشیدی و بادی)

مناطق مستعد توسعه فعالیت‌های کشاورزی

- مناطق برنامه‌ریزی ۱، ۲، ۳، ۴، ۶ و ۷ استان مستعد توسعه فعالیت کشت گلخانه‌ای (سبزی و صیفی، گل، قارچ و نشاء)
- کلیه مناطق برنامه‌ریزی استان مستعد توسعه فعالیت کشت گیاهان دارویی



- مناطق برنامه‌ریزی ۴ و ۶ استان مستعد توسعه فعالیت پرورش طیور (مرغ گوشتی و تخم‌گذار، بوقلمون و بلدرچین)

- مناطق برنامه‌ریزی ۱، ۳، ۴، ۵ و ۷ استان مستعد توسعه فعالیت پرورش شترمرغ

- مناطق برنامه‌ریزی ۱، ۵ و ۷ استان مستعد توسعه فعالیت پرورش شتر

- کلیه مناطق برنامه‌ریزی استان مستعد توسعه فعالیت پرورش دام سبک پرزاده

- مناطق برنامه‌ریزی ۱، ۲، ۳ و ۴ استان مستعد توسعه فعالیت پرورش اسب

- منطقه برنامه‌ریزی ۷ استان مستعد توسعه فعالیت پرورش ماهیان تزیینی (شهرک ماهیان تزیینی کاشان)

- مناطق برنامه‌ریزی ۱، ۳، ۴، ۵ و ۷ استان مستعد بهینه‌سازی کشت پسته

- مناطق برنامه‌ریزی ۱، ۳، ۴، ۵ و ۷ استان مستعد بهینه‌سازی کشت انار

- منطقه برنامه‌ریزی ۵ استان مستعد توسعه فعالیت کشت خرما

- مناطق برنامه‌ریزی ۴ و ۶ استان مستعد بهینه‌سازی کشت سیب زمینی

- مناطق برنامه‌ریزی ۱، ۲، ۳، ۴، ۵ و ۶ استان مستعد بهینه‌سازی کشت پیاز

- مناطق برنامه‌ریزی ۱، ۲، ۳، ۴ و ۶ استان مستعد توسعه واحدهای تولید عسل

- کلیه مناطق برنامه‌ریزی استان مستعد بهینه‌سازی واحدهای پرورش دام شیری

- کلیه مناطق برنامه‌ریزی استان مستعد توسعه کشت زعفران

- مناطق برنامه‌ریزی ۳، ۴، ۶ و ۷ استان مستعد توسعه و استقرار کشت گل محمدی

- منطقه برنامه‌ریزی ۴ استان مستعد بهینه‌سازی کشت سیب درختی

مناطق مستعد توسعه فعالیت‌های صنعتی و معدنی

- مناطق برنامه‌ریزی ۲، ۴ و ۷ استان مستعد بهینه‌سازی و استقرار تکمیل زنجیره تولید فولاد

- مناطق برنامه‌ریزی ۵ و ۷ استان مستعد توسعه و استقرار صنایع سنگ ساختمانی

- مناطق برنامه‌ریزی ۱، ۲، ۳، ۴ و ۷ استان مستعد بهینه‌سازی و استقرار صنایع نساجی و پوشاک

- منطقه برنامه‌ریزی ۵ استان مستعد توسعه و استقرار صنایع پتاس

- مناطق برنامه‌ریزی ۳، ۵، ۶ و ۷ استان مستعد توسعه و استقرار صنایع خودرو و قطعه‌سازی خودرو



- مناطق برنامه‌ریزی ۱، ۵ و ۷ استان مستعد توسعه و استقرار صنایع معدنی کانی‌های استحصالی از کویر و دریاچه نمک

- منطقه برنامه‌ریزی ۴ استان مستعد استقرار تبدیلات گازی و تجهیزات نفت و گاز

- مناطق برنامه‌ریزی ۱، ۴ و ۷ استان مستعد توسعه و استقرار صنایع ریلی

- منطقه برنامه‌ریزی ۷ استان مستعد تکمیل زنجیره تولید فرش ماشینی

- مناطق برنامه‌ریزی ۱، ۳، ۵ و ۷ استان مستعد توسعه و استقرار صنایع مصالح ساختمانی

- منطقه برنامه‌ریزی ۳ استان مستعد توسعه صنایع هوایی

- مناطق برنامه‌ریزی ۱، ۲ و ۳ استان مستعد توسعه صنایع الکترونیک و IT

- مناطق برنامه‌ریزی ۴ و ۶ استان مستعد توسعه صنایع غذایی و تبدیلی محصولات کشاورزی

- مناطق برنامه‌ریزی ۱ و ۴ استان مستعد توسعه صنایع فرآوری و تولید قطعات نسوز

- منطقه برنامه‌ریزی ۴ استان مستعد صنایع تجهیزات گلخانه

- مناطق برنامه‌ریزی ۱ و ۳ استان مستعد توسعه صنایع اپتیک

- مناطق برنامه‌ریزی ۱، ۵ و ۷ استان مستعد توسعه فرآوری سنگ آهن

- منطقه برنامه‌ریزی ۵ استان مستعد توسعه بهره‌برداری از کانی‌های فلزی ارزشمند

- مناطق برنامه‌ریزی ۱، ۵ و ۷ استان مستعد توسعه فعالیت معدنی

مناطق مستعد توسعه خدمات و بازرگانی

- مناطق برنامه‌ریزی ۱، ۲، ۳ و ۷ استان مستعد توسعه خدمات برتر (شامل پارک‌های علم و فناوری، مراکز

رشد و فناوری، خدمات حرفه‌ای و کسب و کار، خدمات مالی، بیمه و بازاریابی، خدمات مشاوره حقوقی،

مراکز پژوهشی و تحقیق و توسعه، خدمات فنی و مهندسی)

- مناطق برنامه‌ریزی ۱، ۲ و ۳ استان مستعد توسعه زیرساخت‌های خدمات حمل و نقل و لجستیک

- مجموعه شهری اصفهان مناطق مستعد توسعه خدمات تخصصی خودرویی

- مناطق برنامه‌ریزی ۱ و ۵ استان مستعد توسعه خدمات تخصصی ماشین‌آلات معدنی و راهسازی



- شهر اصفهان منطقه مستعد توسعه خدمات بازرگانی مصنوعات طلا و نقره و سنگ‌های قیمتی و نیمه قیمتی

- مناطق برنامه‌ریزی ۱، ۲، ۳، ۴، ۶ و ۷ استان مستعد توسعه خدمات درمانی

- مناطق برنامه‌ریزی ۱، ۳، ۷ و استان مستعد توسعه خدمات آموزش فنی و حرفه‌ای

- مناطق برنامه‌ریزی ۱، ۲، ۳، ۴ و ۷ استان مستعد توسعه خدمات عمده‌فروشی

- کلیه مناطق برنامه‌ریزی استان مستعد توسعه خدمات گردشگری تاریخی

- مناطق برنامه‌ریزی ۱، ۴، ۶ و ۷ استان مستعد توسعه خدمات گردشگری فرهنگی (مردم‌نگارانه و رویدادمحور)

- مناطق برنامه‌ریزی ۴، ۶ و ۷ استان مستعد توسعه خدمات گردشگری طبیعی (کوهستان)

- مناطق برنامه‌ریزی ۱، ۵، ۷ و استان مستعد توسعه خدمات گردشگری طبیعی (کویر)

- مناطق برنامه‌ریزی ۱، ۲، ۳، ۴ و ۶ استان مستعد توسعه خدمات گردشگری طبیعی

- مناطق برنامه‌ریزی ۱، ۲، ۵ و ۷ استان مستعد توسعه خدمات گردشگری صنعت

- منطقه برنامه‌ریزی ۱، ۶ و ۷ استان مستعد توسعه خدمات گردشگری سلامت

- مناطق برنامه‌ریزی ۱، ۲ و ۳ استان مستعد توسعه خدمات گردشگری ورزشی

الگوی استقرار و نظام سلسله مراتبی مراکز سکونتگاهی

- در مجموع نظام سلسله مراتبی شهرهای استان به گونه‌ای است که پس از کلان‌شهر اصفهان به عنوان شهر سطح اول، شهرهای کاشان، نجف‌آباد و شاهین‌شهر در سطح سوم و شهرهای شهرضا، گلپایگان، مبارکه و زرین‌شهر در سطح چهارم و سایر شهرهای استان در سطوح پنجم قرار دارند و استان فاقد شهر سطح دوم است.

- ۱۱/۹ درصد از جمعیت استان ساکن روستاها می‌باشند که در ۱۲۷ دهستان و ۱۶۷۳ آبادی ساکن هستند. ۷۲۰ آبادی دارای طرح هادی مصوب است. اکثر روستاهای موجود در منطقه شهری اصفهان دارای جمعیت بالای ۳۰۰۰ نفر هستند. احیاء بافت‌های فرسوده و ناکارآمد و اجرای طرح‌های توسعه اشتغال روستایی در اولویت می‌باشد.

- با توجه به محدودیت زیرساخت‌ها به‌ویژه آب، ایجاد شهر جدید در استان پیشنهاد نمی‌گردد. بازآفرینی شهری و به تبع آن احیاء بافت‌های فرسوده و ناکارآمد مرکزی شهرها، ساماندهی حاشیه‌نشینی و انتقال مراکز صنعتی و نظامی از محدوده شهرها و استفاده حداکثری از اراضی آن‌ها برای تامین سرانه‌های استاندارد غیرمسکونی شهرها از رویکردهای ساماندهی سکونتگاه‌های شهری استان است.

الگوی توزیع خدمات اجتماعی در سطح مناطق

- تمرکز خدمات پزشکی در استان اصفهان در دو شهر اصفهان و کاشان است که مهم‌ترین دلیل آن وجود دانشگاه‌های علوم پزشکی در این دو شهر است.
- در شهرهای اصفهان و کاشان امکان توسعه خدمات سلامت و درمان در سطح فراملی، ملی، قطبی، منطقه‌ای، استانی و شهرستانی با افزایش بهره‌وری و نوسازی امکانات موجود و فراهم‌سازی خدمات جانبی بیمارستان (همچون همراه‌سرا، پارکینگ و...) تکمیل و توسعه شهرک سلامت اصفهان و بیمارستان‌ها و مراکز درمانی بخش خصوصی در اصفهان و کاشان زمینه توسعه خدمات گردشگری سلامت (درمان) را در این دو شهرستان فراهم می‌نماید.
- شهرستان‌های نجف‌آباد، گلپایگان، خمینی‌شهر و شهرضا زمینه توسعه خدمات پزشکی در سطوح ناحیه-ای و شهرستانی را دارا می‌باشند.
- دانشگاه‌های اصفهان، صنعتی اصفهان، کاشان و علوم پزشکی اصفهان به عنوان دانشگاه‌های سطح اول استان مستعد توسعه خدمات آموزش عالی در سطح فراملی، ملی، قطبی، منطقه‌ای، استانی و شهرستانی هستند
- در زمینه خدمات پژوهشی مکمل دانشگاه‌های مادر استان، مجموعه شهرک علمی و تحقیقاتی و پژوهشکده‌های زیرمجموعه جهاد دانشگاهی است که نقش اصلی اقتصادی‌سازی خدمات پژوهشی آموزشی را به عهده دارند.
- علاوه بر منطقه ویژه علم و فناوری اصفهان که شامل شهرستان‌های اصفهان، شاهین‌شهر و میمه، نجف-آباد، خمینی‌شهر و لنجان می‌شود، شهرستان کاشان نیز با دارا بودن پارک علم و فناوری و اخذ مصوبه شهرک صنعتی صنایع هایتک به عنوان مناطق مستعد استان مطرح می‌باشد.



- در بخش خدمات آموزش عمومی به ویژه آموزش های فنی و حرفه ای افزایش بهره وری مراکز موجود و متناسب سازی نظام آموزشی با نیازهای بازار کار استان، کشور و جهان
- خدمات تربیت بندی و ورزش با توجه به سابقه طولانی حضور استان اصفهان در باشگاه داری حرفه ای در رشته های مختلف و همچنین پراکنش نسبتا مناسب اماکن ورزشی در استان و بهره گیری هم زمان از امکانات دولتی، عمومی، خصوصی و خیریه در این بخش، زمینه مساعد توسعه خدمات اجتماعی ورزشی در سطح کل استان فراهم می باشد.

ماده ۴- برنامه های اجرایی آمایش استان اصفهان

کشاورزی و امنیت غذایی

- برنامه افزایش محصولات کشاورزی با تاکید بر محصولات دارای مزیت نسبی استان
- برنامه ساماندهی مالکیت اراضی (کشاورزی، جنگل ها، مراتع و ...)
- برنامه تولید محصولات ارگانیک و سالم
- برنامه بهبود بهره وری آب و اصلاح الگوی کشت
- برنامه تکمیل و توسعه زنجیره های ارزش محصولات کشاورزی

صنعت و معدن

- برنامه ارتقاء بهره وری صنایع
- برنامه ایجاد، توسعه، تجهیز و تکمیل زیرساخت ها، فضاها و تسهیلات مرتبط با صنایع
- برنامه حفاظت و صیانت از محیط زیست و کاهش آلودگی ها منتج از فعالیت های صنعتی و معدنی
- برنامه توسعه، تکمیل و تجهیز زیرساختها، امکانات و تسهیلات مورد نیاز توسعه معادن

بازرگانی:

- برنامه بهبود فضای کسب و کار
- برنامه توسعه، تجهیز و تکمیل زیرساختهای مرتبط با بازرگانی (زیربنای بازرگانی، قطب ها، کریدورها و ...)

- حمایت از تسهیل و توسعه تجارت داخلی و خارجی و تنظیم قوانین و مقررات مورد نیاز

میراث فرهنگی، صنایع دستی و گردشگری



- برنامه بهینه سازی و توسعه زیرساخت های گردشگری
- برنامه توسعه گردشگری طبیعی
- برنامه توسعه گردشگری تاریخی / فرهنگی / مذهبی
- برنامه توسعه گردشگری سلامت
- برنامه حمایت از تولید و صادرات صنایع دستی
- برنامه حفظ و احیای بناها، بافت ها و محوطه های تاریخی استان

حمل و نقل:

- برنامه توسعه و تجهیز حمل و نقل هوایی
- برنامه توسعه خدمات لجستیکی حمل و نقل
- برنامه توسعه و تجهیز حمل و نقل ریلی
- برنامه سیاست گذاری، توسعه زیرساختهای حمل و نقل و تهیه برنامه های حمل و نقل
- برنامه هوشمندسازی حمل و نقل کالا و مسافر

نظام سکونتگاهی

- برنامه تاب آوری و توانمند سازی چند وجهی قلمروها (شهرستانها، شهرها و روستاها)
- برنامه ساماندهی کالبدی- فضایی سکونتگاهها (شهری، روستایی)

سرمایه اجتماعی

- برنامه توسعه، مشارکت، تعهد و اعتماد اجتماعی

مدیریت نهادی

- برنامه تهیه اسناد، برنامه ها، طرح ها و مطالعات مورد نیاز ارتقا کیفیت سیستم مدیریت و نظام حکمرانی

دفاعی، امنیتی و پدافند غیرعامل:

- برنامه ایجاد، توسعه، تکمیل و تجهیز زیرساختها، امکانات و تسهیلات مرتبط با مدیریت بحران
- برنامه هدایت، راهبری، پایش و شناسایی تهدیدات و مصون سازی و کاهش آسیب پذیری مردم، زیرساختها و کانونهای جمعیت و فعالیت و استمرار خدمات ضروری (از طریق رعایت اصول، الزامات و ملاحظات دفاعی، امنیتی و پدافند غیرعامل)



- برنامه جامع پدافند غیرعامل و مدیریت بحران
- برنامه توسعه زیرساخت‌های لازم مدیریت بحران (متناسب با نقش استان در پشتیبانی از استان‌های مجاور در مواقع بحران)
- برنامه خروج تدریجی مراکز خطرزای غیرشهری از نقاط مسکونی
- برنامه اشراف، صیانت، مقابله، تحلیل و بررسی، معماری و مهندسی و هم‌افزایی اطلاعاتی و امنیتی در مسائل و اهداف راهبردی وزارت اطلاعات در محیط امنیت ملی

محیط زیست و منابع طبیعی:

- حفاظت و احیاء زیست بوم های خشکی
- حفاظت و احیاء زیست بوم های آبی
- برنامه پایش و مدیریت کاهش آلاینده ها
- برنامه آبخیزداری و آبخوانداری
- برنامه حفاظت از خاک
- برنامه مقابله با بیابان زایی

آب:

- برنامه تامین از منابع متعارف و نامتعارف
- ساماندهی و حفاظت از بستر و حریم رودخانه‌ها
- برنامه مدیریت تقاضای آب
- برنامه ارائه خدمات آب شرب و بهداشتی شهری و روستایی
- برنامه حفاظت و پایش کمی و کیفی منابع آب‌های سطحی و زیرزمینی

علم و فناوری:

- برنامه توسعه و ساماندهی زیر ساخت های آموزش عالی
- برنامه انطباق فعالیت‌های آموزشی و دانش‌بنیان با مزیت‌سنجی منطقه‌ای
- برنامه ایجاد، توسعه و تکمیل و تجهیز زیر ساخت های پارک های علم و فناوری، ایستگاه های تحقیقاتی و مراکز رشد



بهداشت و درمان:

- برنامه توسعه خدمات بهداشتی درمانی
- برنامه توسعه زیرساخت‌های بهداشتی- درمانی

فرهنگ و هنر:

- برنامه توسعه زیرساخت‌ها و تجهیز فضاهای فرهنگی- هنری و دینی
- برنامه توسعه تولیدات و خدمات فرهنگی
- برنامه تقویت و حفظ آداب و رسوم و سنن فرهنگی

انرژی:

- برنامه توسعه انرژی‌های نوین و تجدیدپذیر
- برنامه افزایش بهره‌وری در تولید، انتقال و توزیع انرژی
- برنامه تامین انرژی
- بهسازی، نوسازی و نظارت بر شبکه‌های انتقال و توزیع انرژی

ماده ۵- تمامی دستگاه‌های اجرایی ملی و استانی مکلف به رعایت مفاد این سند می‌باشند.

ماده ۶- کلیه فعالیت‌های تعریف شده در بخش‌های مختلف این سند باید به گونه‌ای باشد که مجموع نیازها و مصارف آبی آن‌ها محدود به سقف آب قابل برنامه‌ریزی استان در چارچوب پانزدهمین مصوبه‌ی شورای عالی آب در حوضه‌های آبریز درجه ۲- که توسط وزارت نیرو ابلاغ می‌گردد- باشد. وزارت نیرو مکلف است آب قابل برنامه‌ریزی به‌هنگام شده را در دوره‌های زمانی ۵ ساله بازنگری و به تفکیک بخش‌های مختلف مصرف و حوضه‌های آبریز درجه ۲، به استان‌ها ابلاغ نماید.

ماده ۷- سازمان مدیریت و برنامه‌ریزی استان موظف است، گزارش عملکرد سالانه تحقق این سند را در پایان هر سال به دبیرخانه ارسال نموده و دبیرخانه نیز گزارشی از میزان تحقق پذیري اسناد آمایش همه استان‌ها را به شورای عالی ارائه می‌دهد.

ماده ۸- سازمان مدیریت و برنامه‌ریزی استان موظف است تمهیدات لازم به منظور تحقق پذیري سند و هم چنین مطالعات آمایش استان در سطح استان را فراهم آورد.



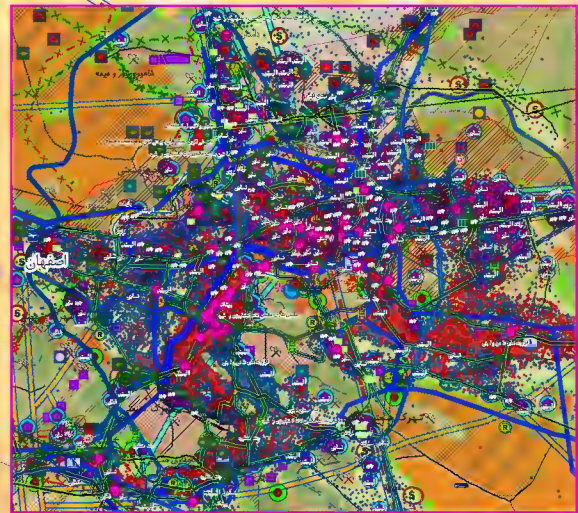
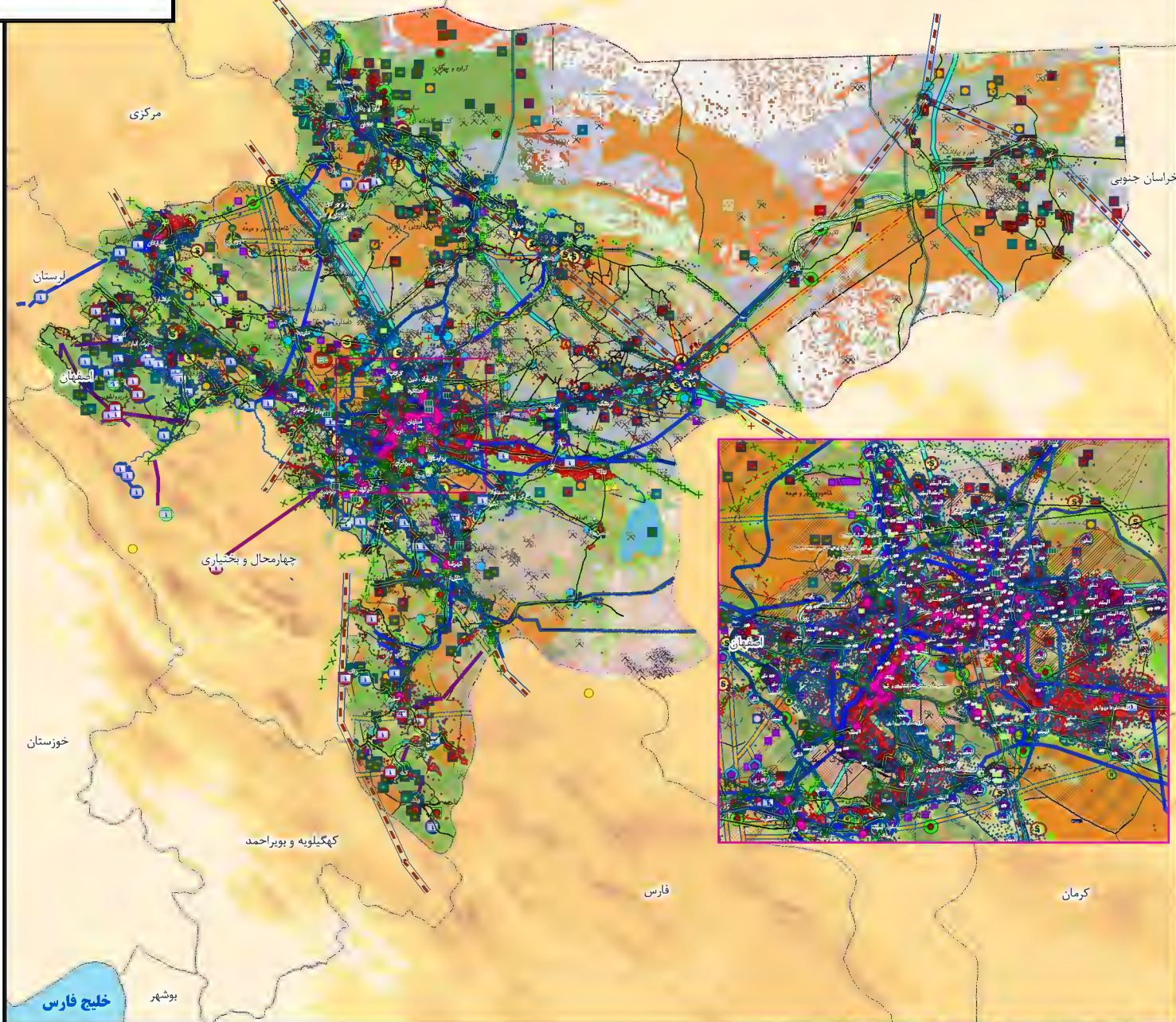
ماده ۹- سازمان مدیریت و برنامه ریزی استان موظف است به منظور تحقق عملیاتی سند؛ پیوند بین این سند با مطالعات آتی در سطح استان و برنامه های بلندمدت، میان مدت و کوتاه مدت از جمله بودجه سنواتی در استان را با تعامل و همکاری سازمان برنامه و بودجه کشور برقرار نماید.

ماده ۱۰- سازمان مدیریت و برنامه ریزی استان موظف است حداکثر ظرف مدت یکسال، سند آمایش استان را بر اساس سند ملی آمایش سرزمین بازنگری، بروزرسانی و اسناد مربوطه را به دبیرخانه ارسال نماید.

سازمان فضایی استان



جمهوری اسلامی ایران
سازمان برنامه و بودجه کشور



وضعیت		وضعیت		وضعیت		وضعیت		وضعیت		وضعیت		وضعیت		وضعیت	
	موجود		توسعه وضع موجود		نوع چاه آب		راه آهن		محور		فرودگاه		کارکرد		ایستگاهی
	مراکز صنعتی		شهر		مجااز		نوع		وضعیت		ایستگاهی		کارکرد		ایستگاهی
	وضعیت مراکز صنعتی		فعالیت غالب		مراکز گردشگری		نقاط گردشگری		توسعه وضع موجود		فرودگاه		کارکرد		ایستگاهی
	توسعه وضع موجود		فعالیت غالب خدمات		مراکز گردشگری		نقاط گردشگری		موجود		فرودگاه		کارکرد		ایستگاهی
	موجود		فعالیت غالب صنعتی		مراکز گردشگری		نقاط گردشگری		موجود		فرودگاه		کارکرد		ایستگاهی
	آزادراه		فعالیت غالب کشاورزی		مراکز گردشگری		نقاط گردشگری		موجود		فرودگاه		کارکرد		ایستگاهی
	بزرگراه		فعالیت غالب گردشگری		مراکز گردشگری		نقاط گردشگری		موجود		فرودگاه		کارکرد		ایستگاهی
	راه اصلی		چند نقشه		مراکز گردشگری		نقاط گردشگری		موجود		فرودگاه		کارکرد		ایستگاهی
	راه دولتی		شهر		پهنه گردشگری		نقاط گردشگری		موجود		فرودگاه		کارکرد		ایستگاهی
	راه فرعی		کارکرد		وضعیت		نقاط گردشگری		موجود		فرودگاه		کارکرد		ایستگاهی
	مرکز رشد و کارآفرینی		ایستگاهی		وضعیت		نقاط گردشگری		موجود		فرودگاه		کارکرد		ایستگاهی
	بیمه		فرایم		وضعیت		نقاط گردشگری		موجود		فرودگاه		کارکرد		ایستگاهی
	حرفه ای و کسب و کار		مراکز صنعتی		وضعیت		نقاط گردشگری		موجود		فرودگاه		کارکرد		ایستگاهی
	خدمات فنی و مهندسی		شهرستان		وضعیت		نقاط گردشگری		موجود		فرودگاه		کارکرد		ایستگاهی
	مالی و بازرگانی		مراکز صنعتی		وضعیت		نقاط گردشگری		موجود		فرودگاه		کارکرد		ایستگاهی
	مراکز تحقیق و توسعه		وضعیت		وضعیت		نقاط گردشگری		موجود		فرودگاه		کارکرد		ایستگاهی
	مشاوره حقوقی		وضعیت		وضعیت		نقاط گردشگری		موجود		فرودگاه		کارکرد		ایستگاهی
	مراکز رشد و فناوری		وضعیت		وضعیت		نقاط گردشگری		موجود		فرودگاه		کارکرد		ایستگاهی
	مراکز رشد و فناوری		وضعیت		وضعیت		نقاط گردشگری		موجود		فرودگاه		کارکرد		ایستگاهی

کارفرما : سازمان مدیریت و برنامه ریزی استان اصفهان

مآخذ : مطالعات آمایش استان اصفهان

تاریخ : ۱۳۹۸

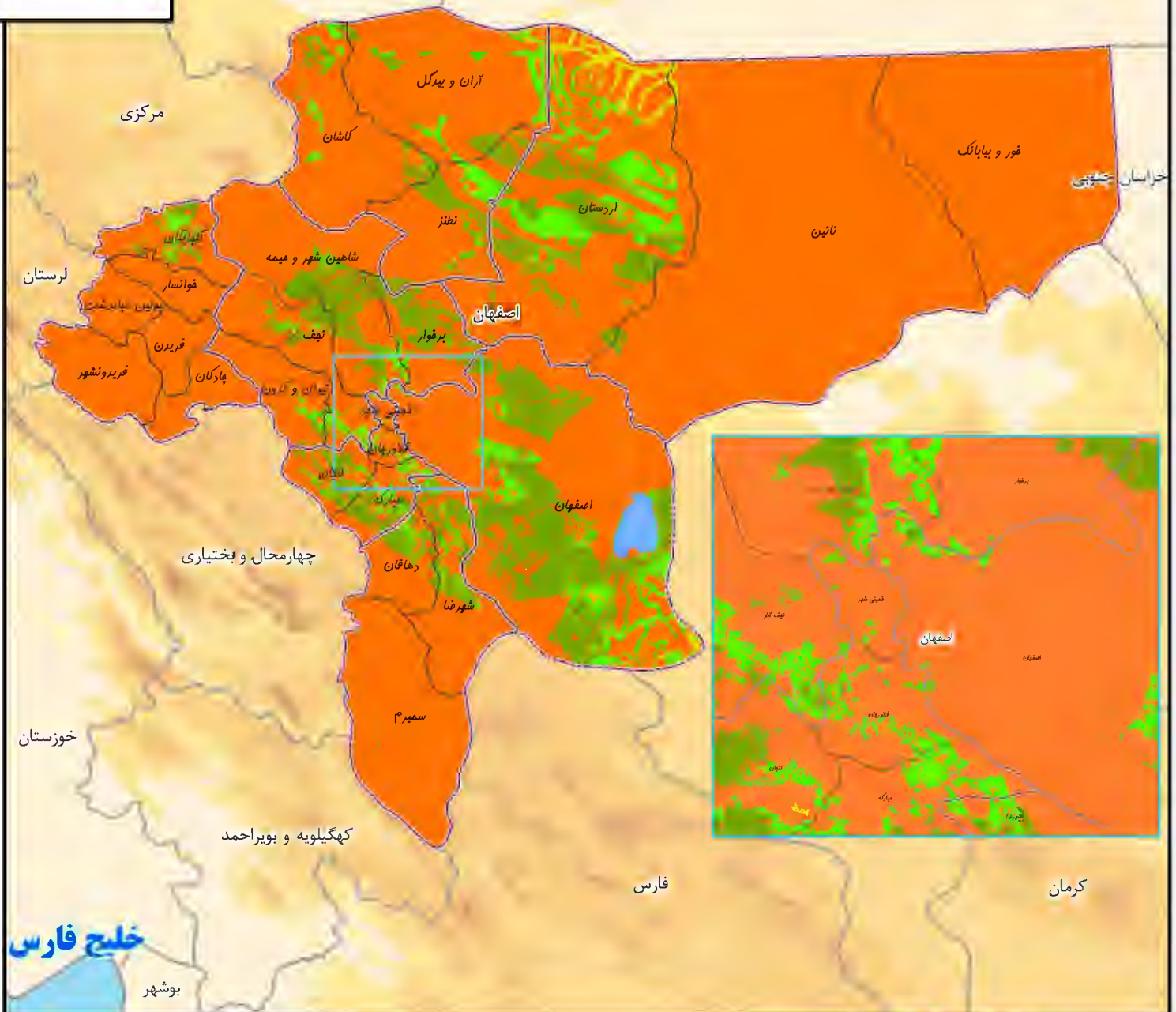
Scale = 1:3,000,000

Coordinate System : GCS_WGS_1984



جمهوری اسلامی ایران
سازمان برنامه و بودجه کشور

قلمروهای مناسب و نامناسب جمعیت



راهنما

پهنه های دارای قابلیت بارگذاری جمعیت

- اولویت ۱
- اولویت ۲
- اولویت ۳
- قلمروهای نامناسب
- سایر استاتها
- اصفهان
- شهرستان
- نواحی برنامه ریزی
- تالاب و مرداب
- دریا



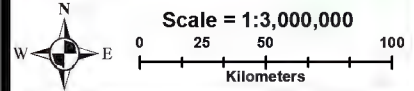
کارفرما:

سازمان مدیریت و برنامه ریزی استان اصفهان

ماخذ:

مطالعات آمایش استان اصفهان
تاریخ: ۱۳۹۸

Scale = 1:3,000,000

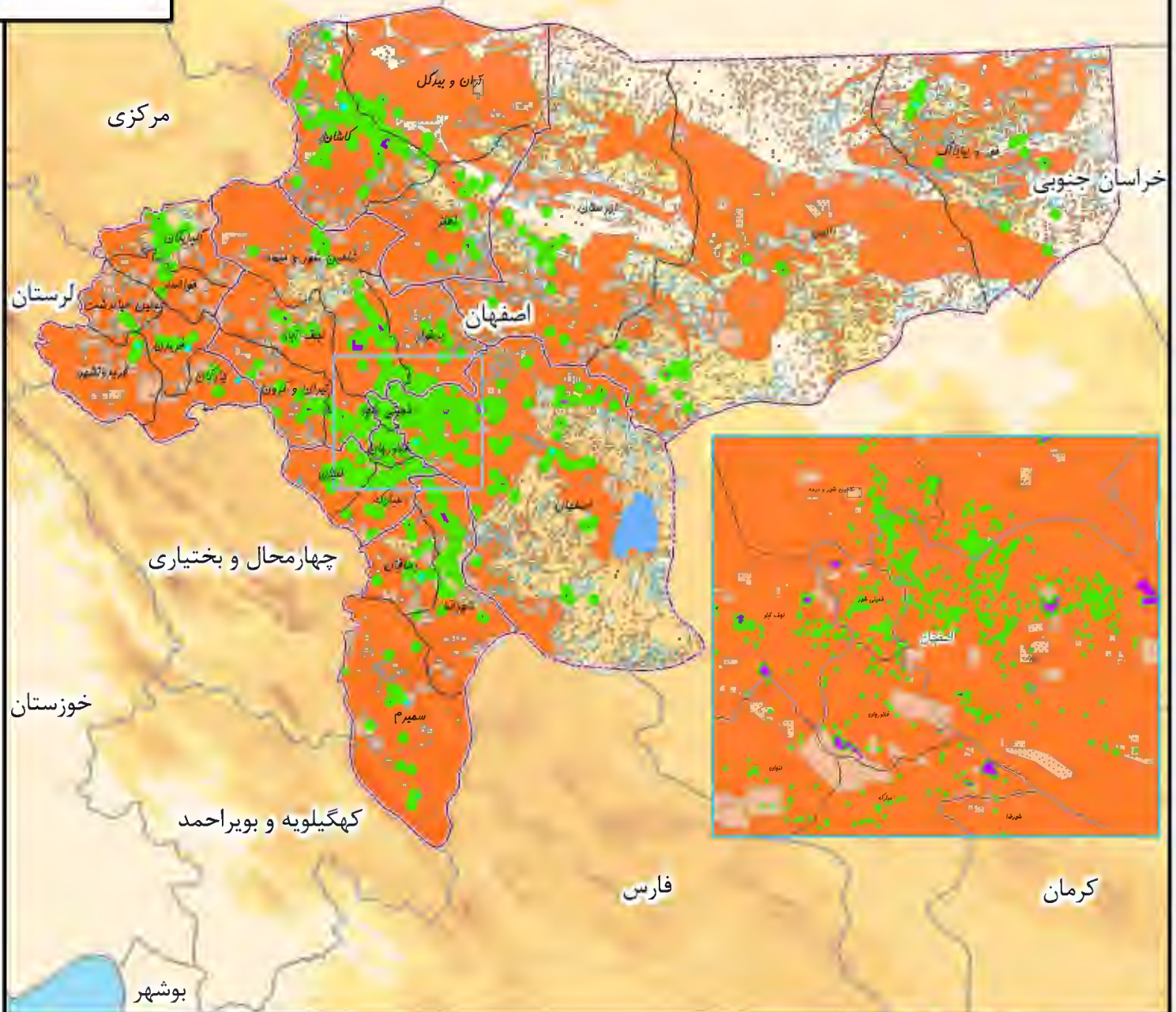


Coordinate System : GCS_WGS_1984

قلمروهای مناسب و نامناسب صنعت و معدن



جمهوری اسلامی ایران
سازمان برنامه و بودجه کشور



راهنما

قلمروهای مناسب صنعت

- قلمروهای مناسب صنعت
- مراکز صنعتی
- پهنه های معدنی
- قلمروهای نامناسب
- سایر استاتها
- اصفهان
- شهرستان
- نواحی برنامه ریزی
- تالاب و مرداب
- دریا

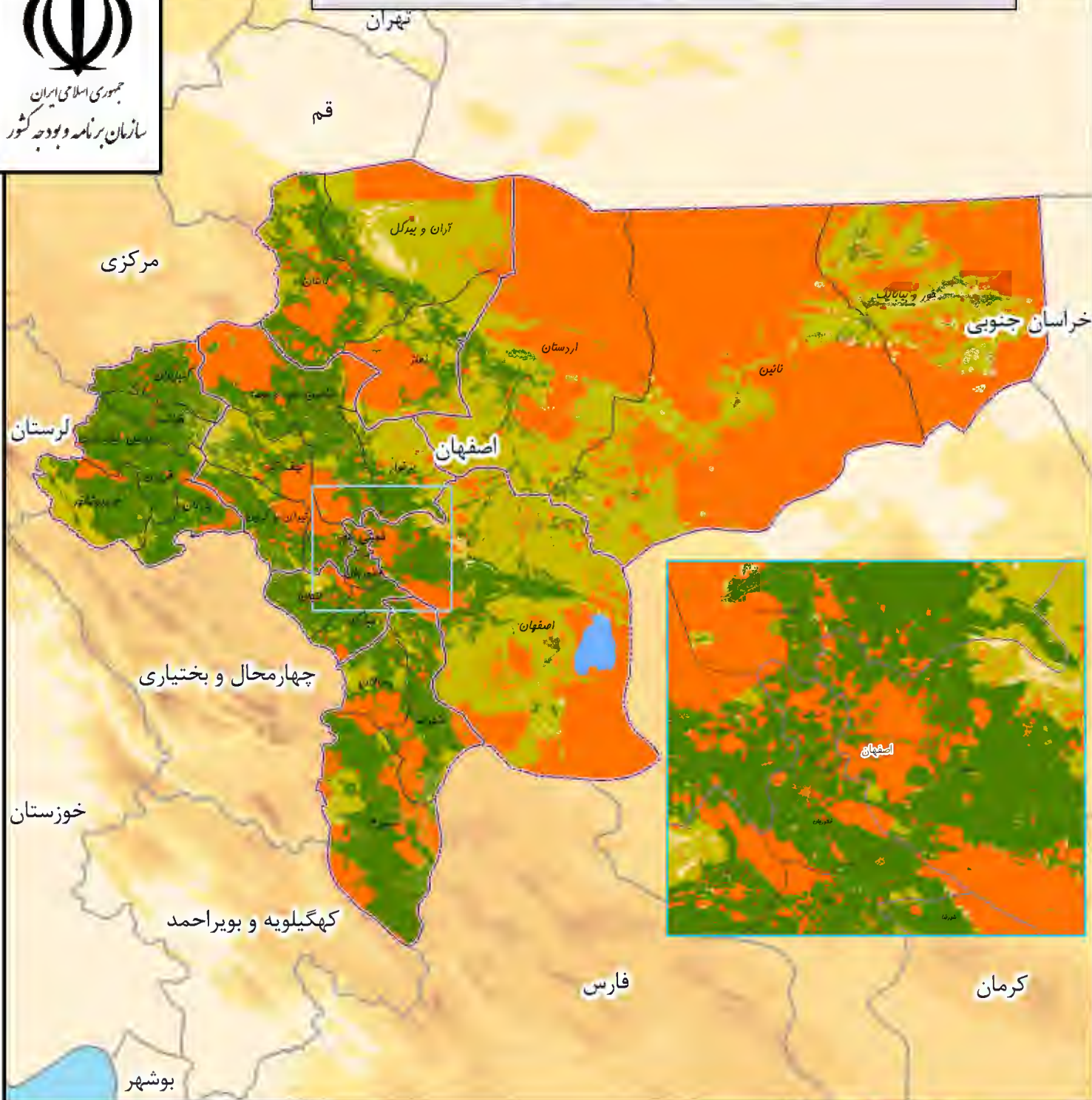


کارفرما : سازمان مدیریت و برنامه ریزی استان اصفهان
 ماسک : تاریخ :
 مطالعات آمایش استان اصفهان
 ۱۳۹۸
 Scale = 1:3,000,000
 0 25 50 100
 Kilometers
 Coordinate System : GCS_WGS_1984

قلمروهای مناسب و نامناسب کشاورزی



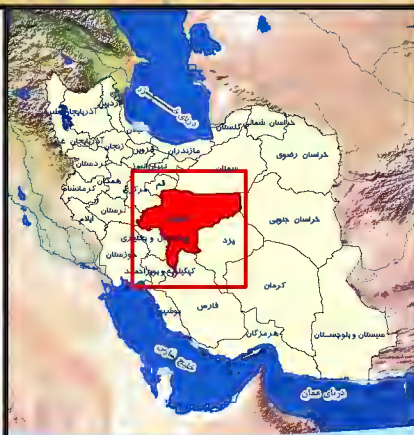
جمهوری اسلامی ایران
سازمان برنامه و بودجه کشور



راهنما

قلمروهای مناسب کشاورزی

- اولویت ۱
- اولویت ۲
- اولویت ۳
- قلمروهای نامناسب کشاورزی
- سایر استاتها
- اصفهان
- شهرستان
- نواحی برنامه ریزی
- تالاب و مرداب
- دریا



کارفرما:

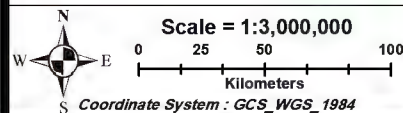
سازمان مدیریت و برنامه ریزی استان اصفهان

ماخذ:

مطالعات آمایش استان اصفهان

تاریخ:

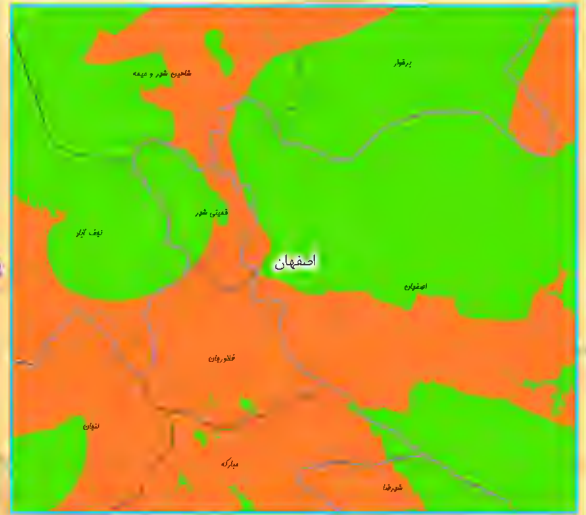
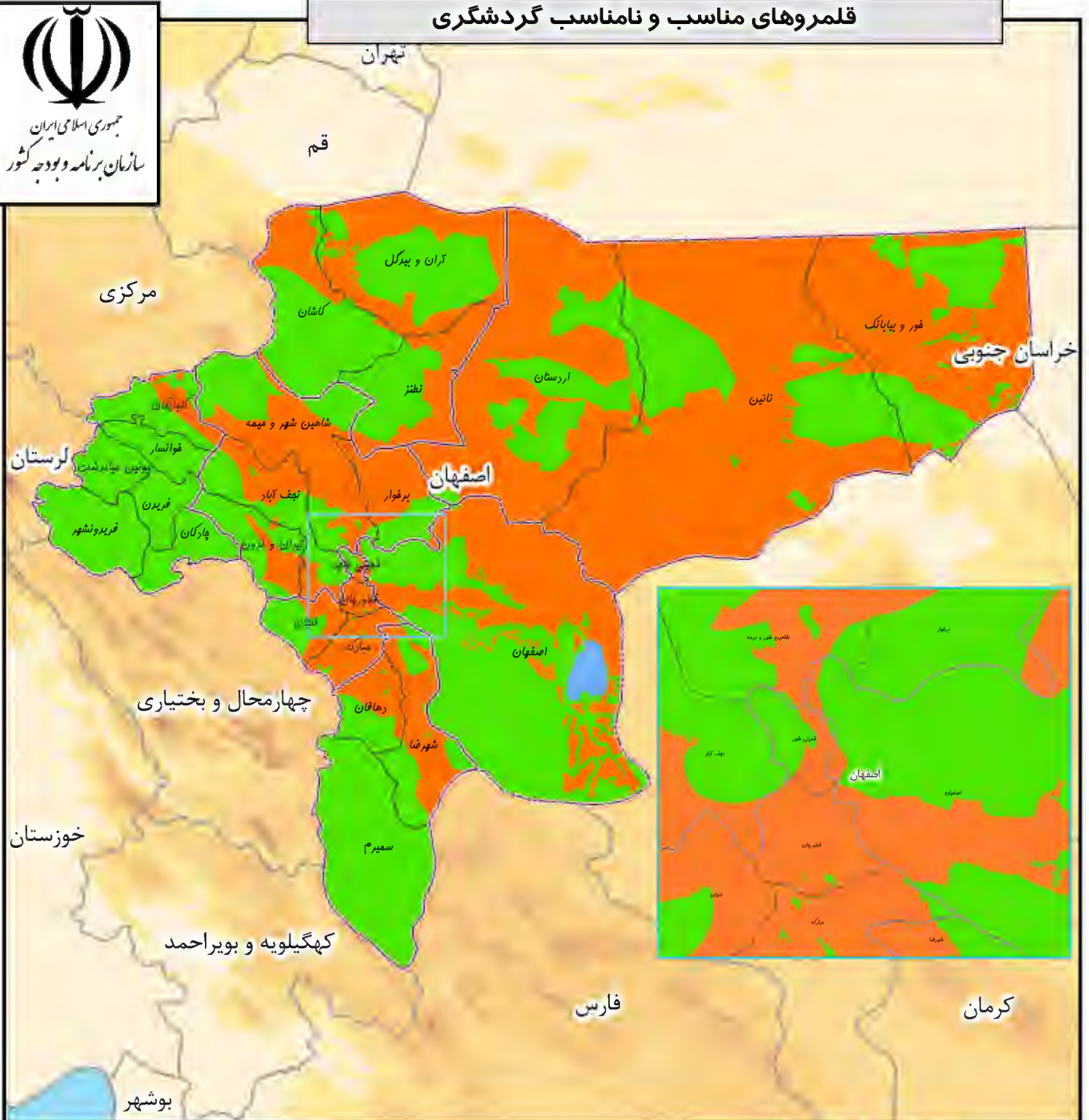
۱۳۹۸



قلمروهای مناسب و نامناسب گردشگری



جمهوری اسلامی ایران
سازمان برنامه و بودجه کشور



راهنما

قلمروهای مناسب گردشگری

- قلمروهای مناسب گردشگری
- قلمروهای نامناسب
- سایر استانها
- اصفهان
- شهرستان
- نواحی برنامه ریزی
- تالاب و مرداب
- دریا



کارفرما:

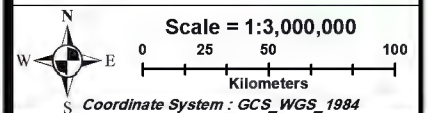
سازمان مدیریت و برنامه ریزی استان اصفهان

مآخذ:

مطالعات آمایش استان اصفهان

تاریخ:

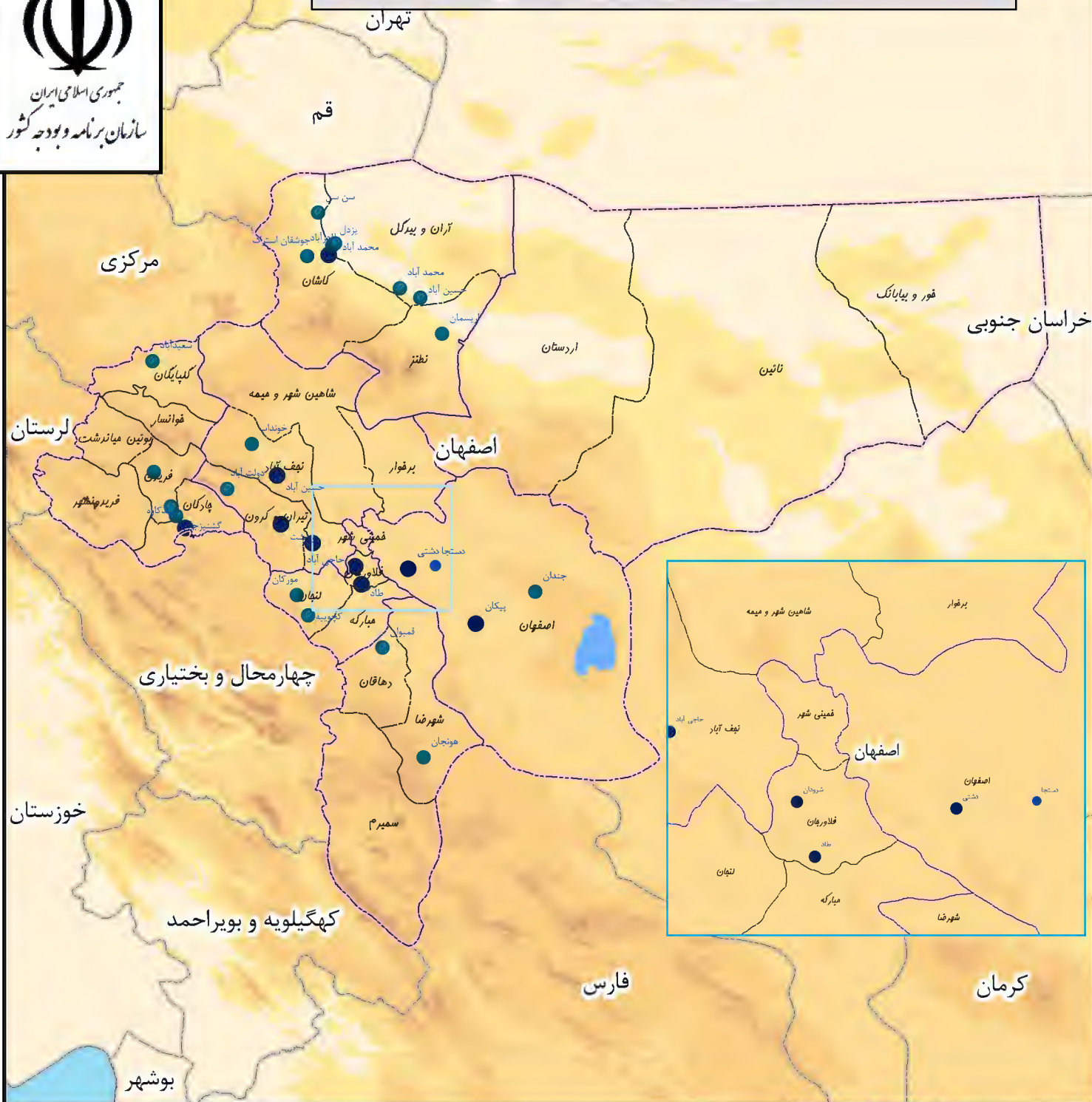
۱۳۹۸



نقشه روستاهای مرکزیت سطح ۱



جمهوری اسلامی ایران
سازمان برنامه و بودجه کشور



راهنما

روستای سطح ۱

جمعیت کل

- کمتر از ۱۰۰ نفر
- بین ۱۰۰ تا ۵۰۰ نفر
- بین ۵۰۰ تا ۱۰۰۰ نفر
- بین ۱۰۰۰ تا ۲۵۰۰ نفر
- بین ۲۵۰۰ تا ۵۰۰۰ نفر
- سایر استانها
- اصفهان
- شهرستان
- نواحی برنامه ریزی

تالاب و مرداب
دریا



کارفرما:

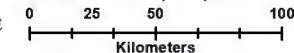
سازمان مدیریت و برنامه ریزی استان اصفهان

ماخذ:

تاریخ: ۱۳۹۸

مطالعات آمایش استان اصفهان

Scale = 1:3,000,000

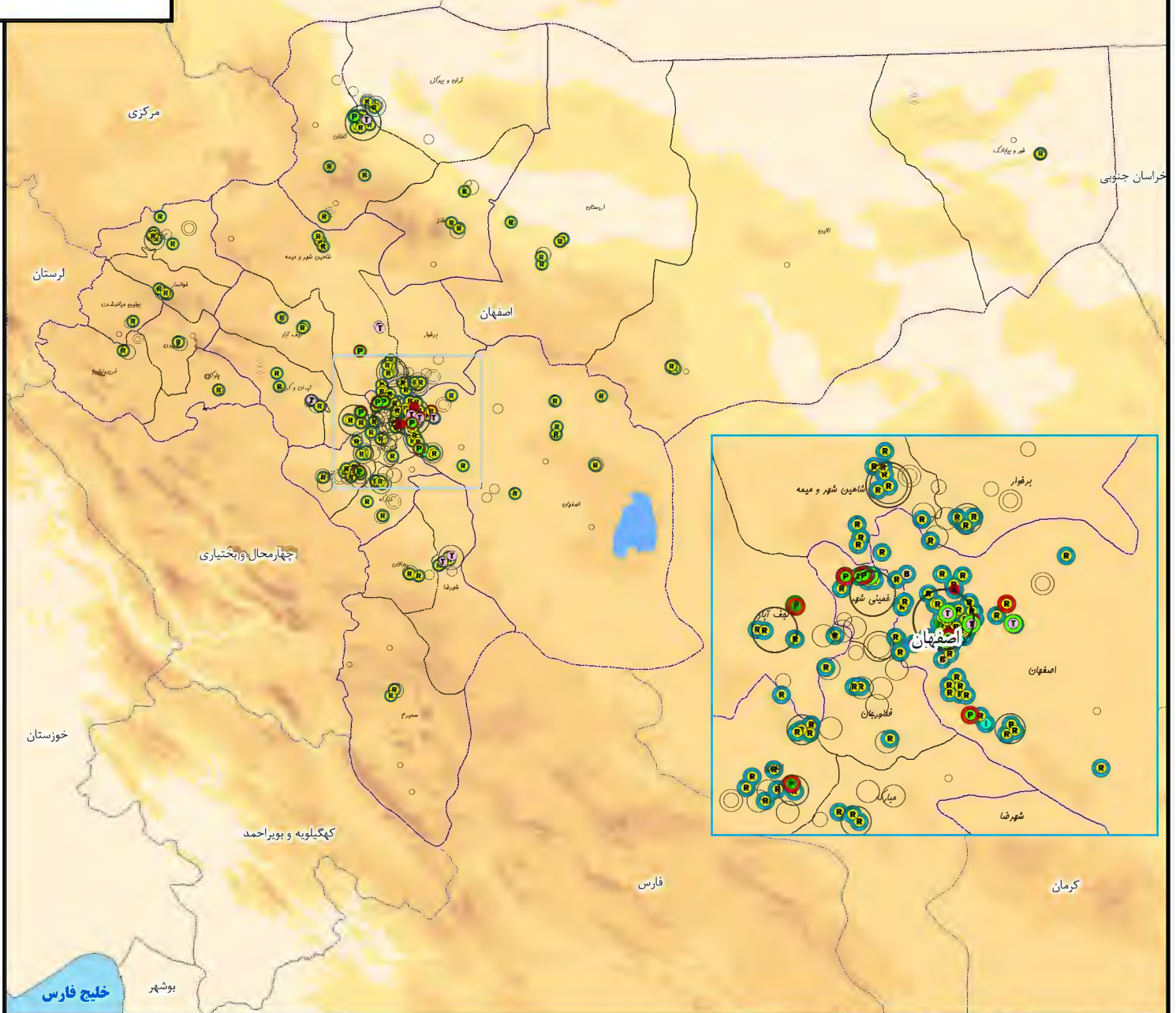


Coordinate System : GCS_WGS_1984

نقشه سطح بندی خدمات برتر



جمهوری اسلامی ایران
سازمان برنامه و بودجه کشور



- شهرستان
- نواحی برنامه ریزی
- تالاب و مرداب
- دریا

- اندازه جمعیتی شهر**
- کمتر از ۵۰۰۰ نفر
 - ۵,۰۰۰ - ۱۰,۰۰۰
 - ۱۰,۰۰۰ - ۵۰,۰۰۰
 - ۵۰,۰۰۰ - ۱۰۰,۰۰۰
 - ۱۰۰,۰۰۰ - ۲۰۰,۰۰۰
 - ۲۰۰,۰۰۰ - ۳۰۰,۰۰۰
 - ۳۰۰,۰۰۰ - ۴۰۰,۰۰۰
 - بالای ۱ میلیون نفر
- سایر استانها**
- - اصفهان**

- خدمات فنی و مهندسی**
- -
 -
 -
 -
 -
- خدمات برتر**
- وضعیت**
- آفقی
 - توسعه وضع موجود
 - موجود

- پارک های علم و فن اوری**
- وضعیت**
- آفقی
 - توسعه وضع موجود
 - موجود
- مراکز رشد و فناوری**
- وضعیت**
- آفقی
 - توسعه وضع موجود
 - موجود



کارفرما: سازمان مدیریت و برنامه ریزی استان اصفهان
 مآخذ: مطالعات آمایش استان اصفهان
 تاریخ: ۱۳۹۸

Scale = 1:3,000,000

0 25 50 100
Kilometers

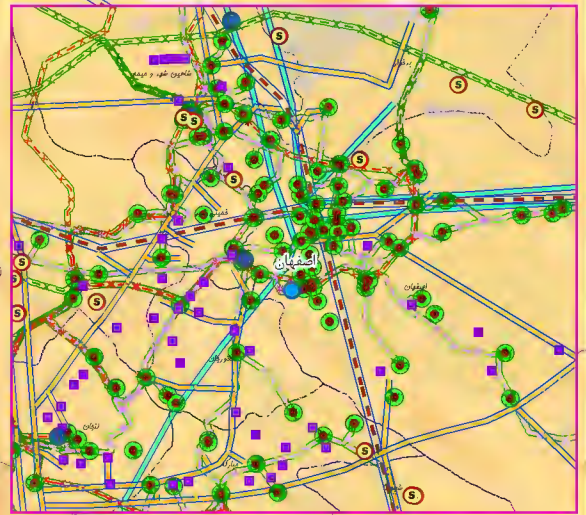
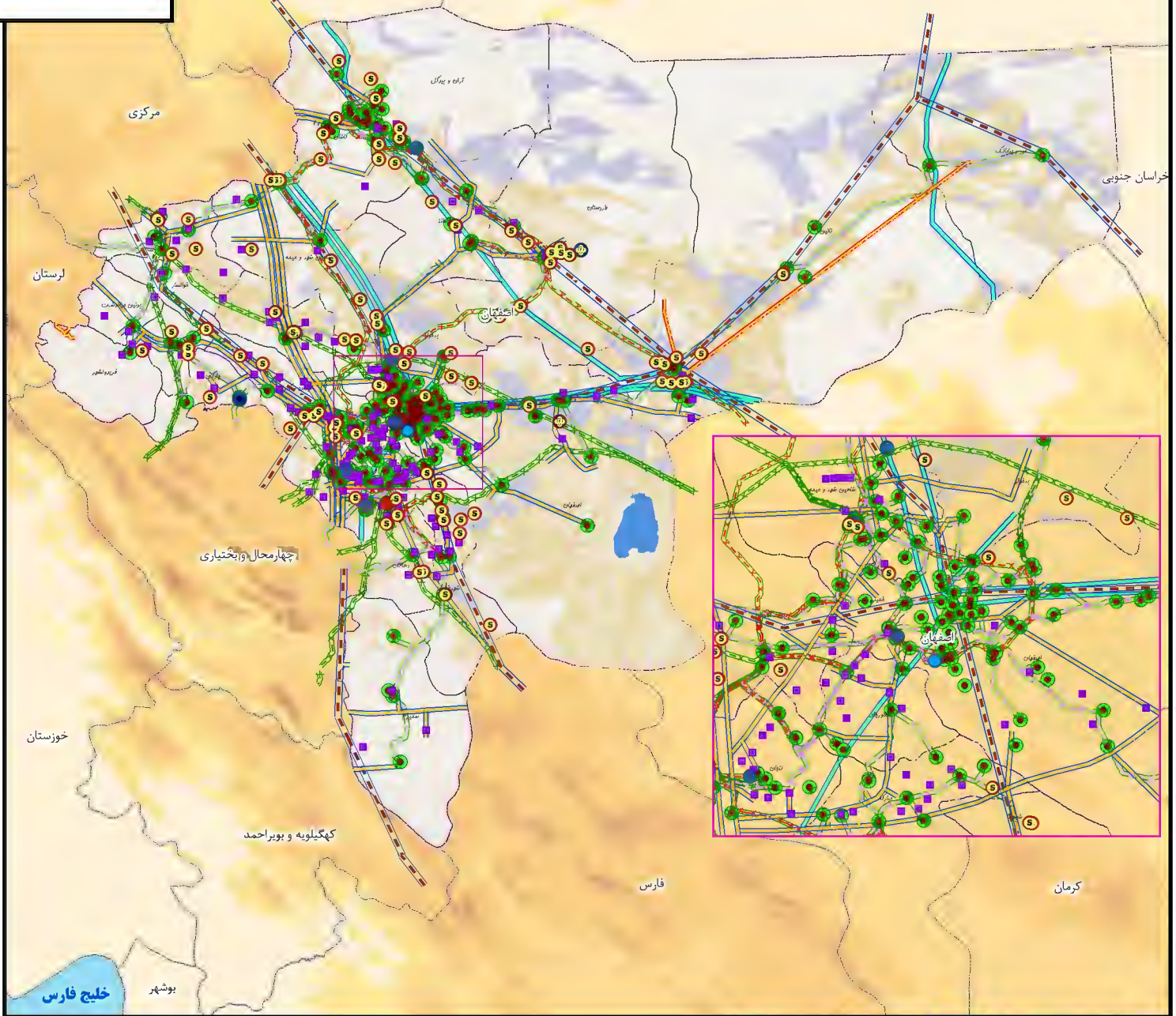
Coordinate System : GCS_WGS_1984

نقشه زیرساخت های انرژی و ارتباطات استان در افق طرح

تهران



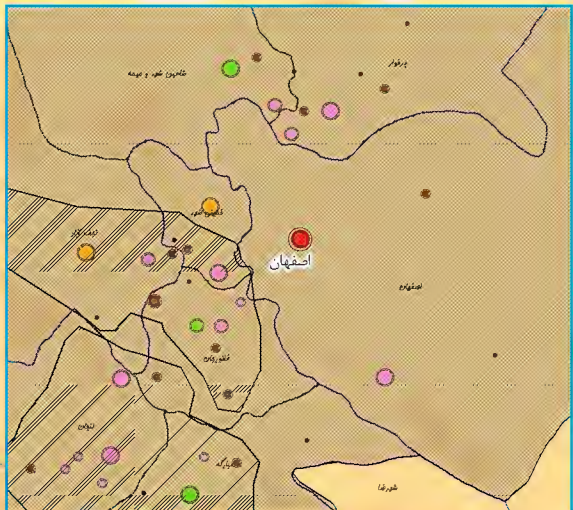
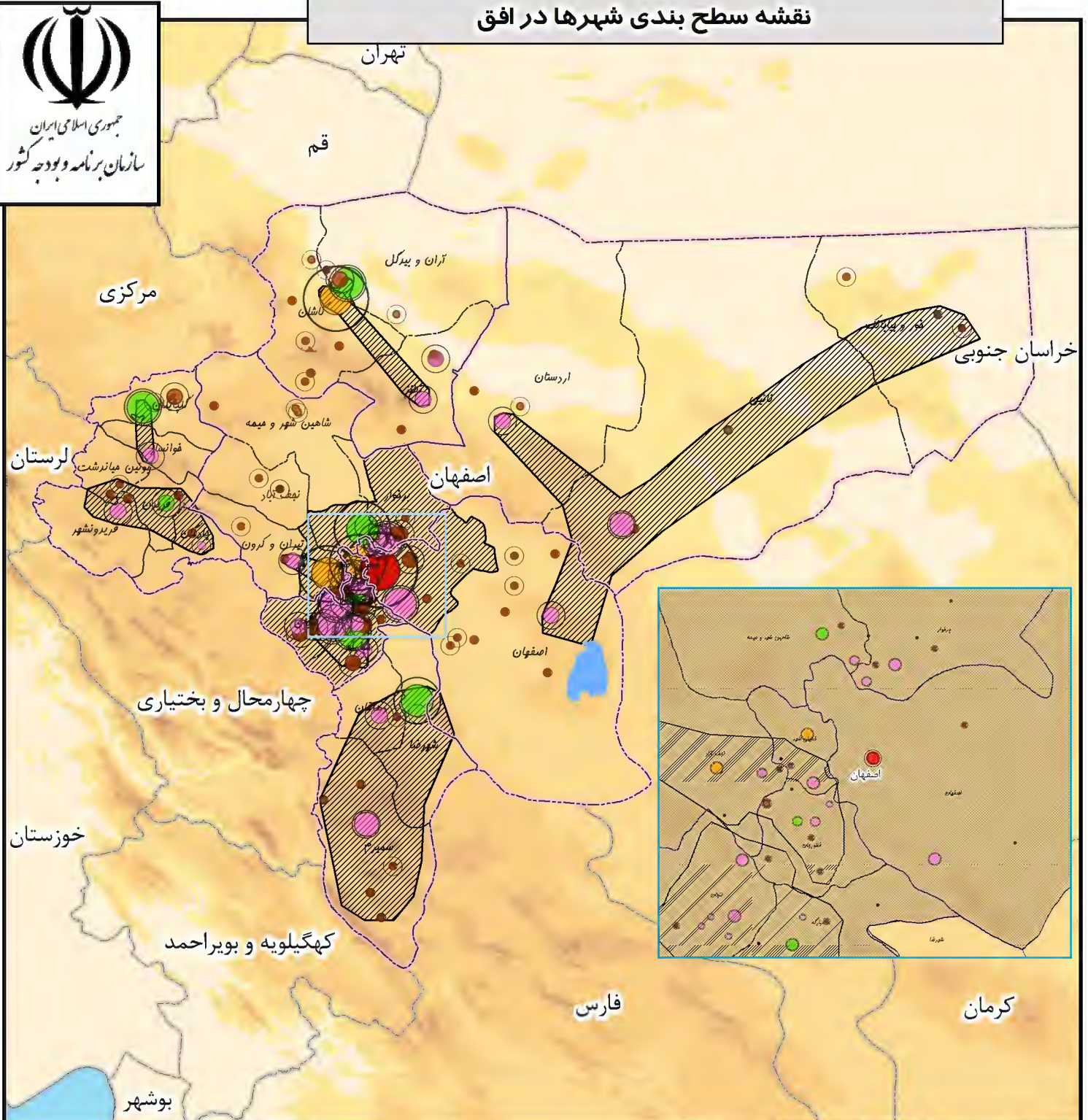
جمهوری اسلامی ایران
سازمان برنامه و بودجه کشور



نقشه سطح بندی شهرها در افق



جمهوری اسلامی ایران
سازمان برنامه و بودجه کشور



- شهرهای همکار
- سایر استانها
- اصفهان
- شهرستان
- نواحی برنامه ریزی
- تالاب و مرداب
- دریا

- ۳۰۰,۰۰۰ - ۴۰۰,۰۰۰
- بالای ۱ میلیون نفر
- سطح ۱
- سطح ۲
- سطح ۳
- سطح ۴
- سطح ۵

- راهنما
- اندازه جمعیتی شهر
- کمتر از ۵۰۰۰ نفر
 - ۱۰,۰۰۰ - ۵,۰۰۰
 - ۵۰,۰۰۰ - ۱۰۰,۰۰۰
 - ۱۰۰,۰۰۰ - ۵۰۰,۰۰۰
 - ۲۰۰,۰۰۰ - ۱۰۰,۰۰۰
 - ۳۰۰,۰۰۰ - ۲۰۰,۰۰۰



کارفرما: سازمان مدیریت و برنامه ریزی استان اصفهان

مآخذ: مطالعات آمایش استان اصفهان

تاریخ: ۱۳۹۸

Scale = 1:3,000,000

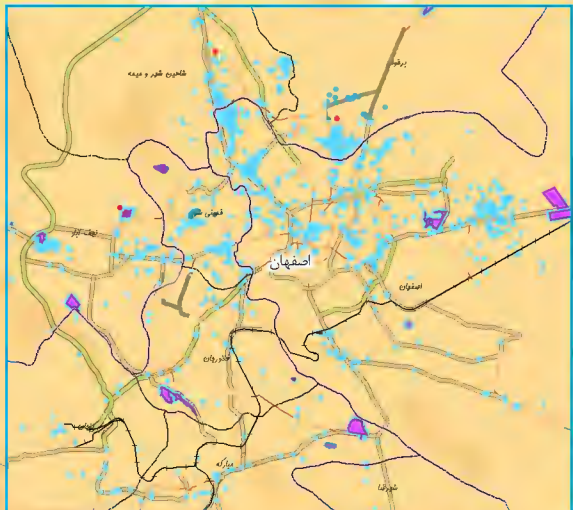
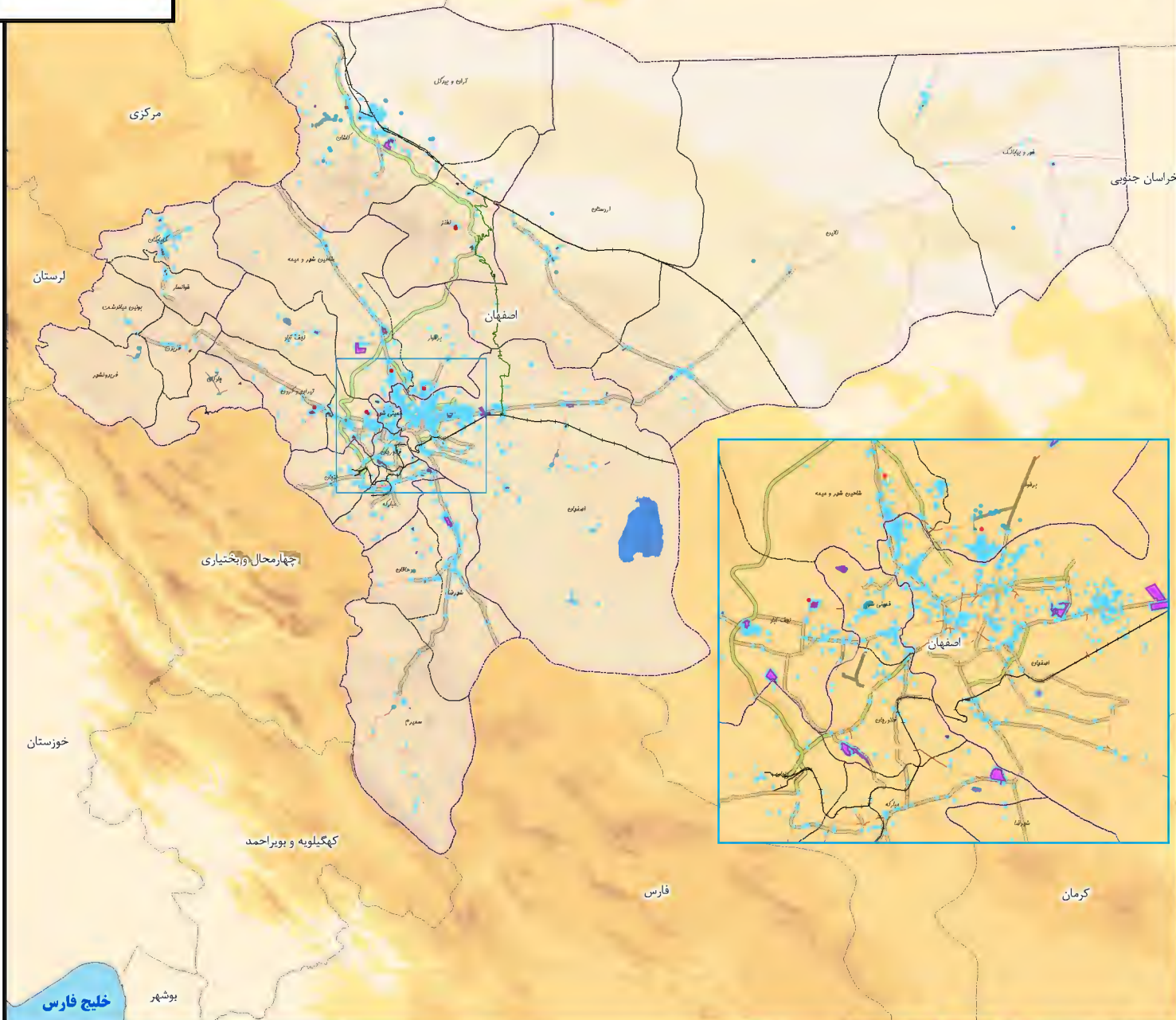
0 25 50 100 Kilometers

Coordinate System : GCS_WGS_1984

نقشه شهرک های صنعتی و نواحی صنعتی در افق طرح



جمهوری اسلامی ایران
سازمان برنامه و بودجه کشور



سایر استانها	نواحی صنعتی	راهنما
اصفهان	وضعیت	مراکز صنعتی
شهرستان	افق	افق
نواحی برنامه ریزی	توسعه وضع موجود	توسعه وضع موجود
تالاب و مرداب	موجود	موجود
دریا	راه آهن	آزادراه
	نوع	بزرگراه
	دو منظوره	راه اصلی
	سبک	
	سنگین	



کارفرما: سازمان مدیریت و برنامه ریزی استان اصفهان
 ماسک: تاریخ: ۱۳۹۸
 مطالعات آمایش استان اصفهان

Scale = 1:3,000,000

0 25 50 100
Kilometers

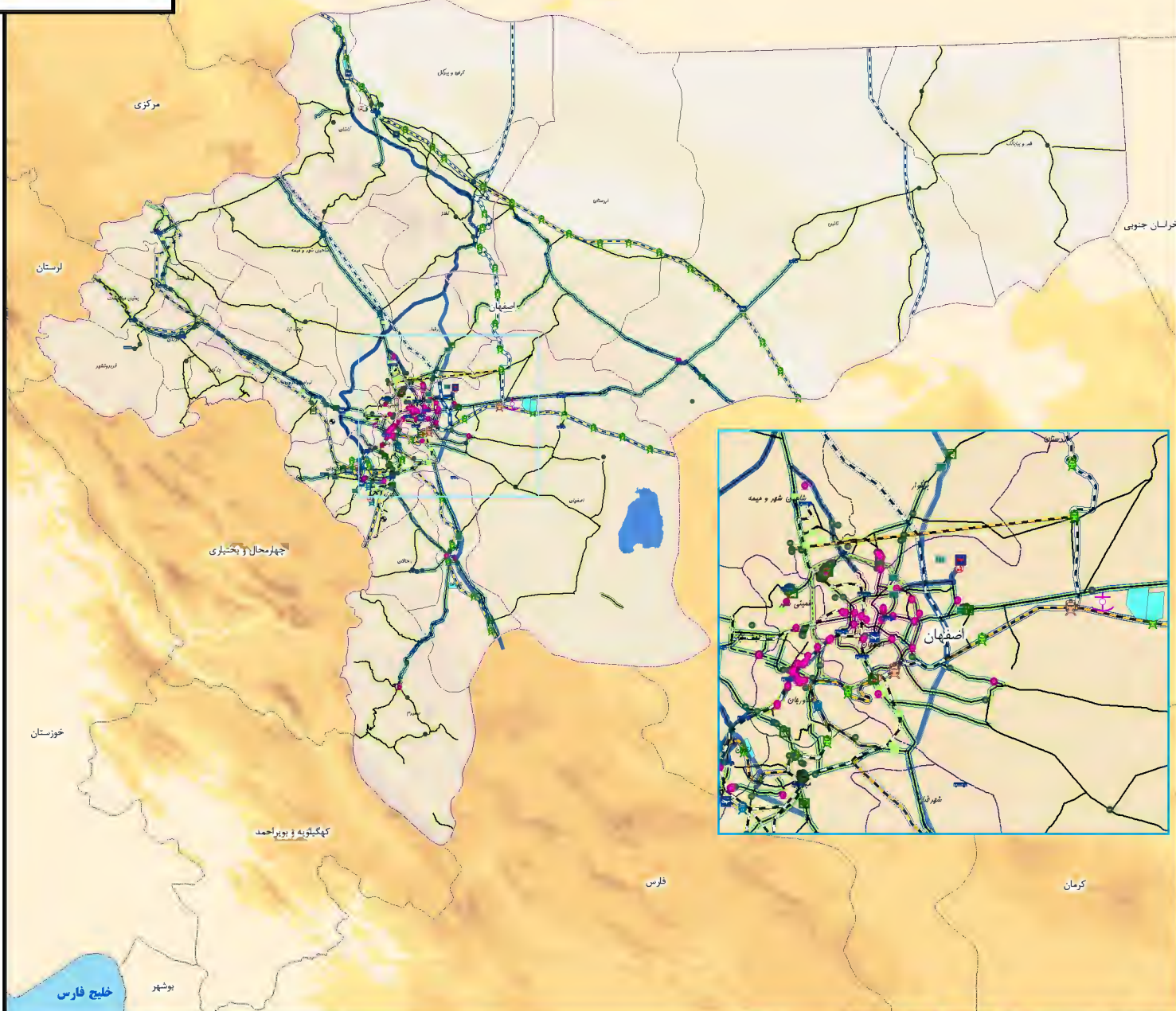
Coordinate System : GCS_WGS_1984

نقشه نظام حمل و نقل، لجستیک و خدمات بازرگانی در افق طرح

تهران



جمهوری اسلامی ایران
سازمان برنامه و بودجه کشور



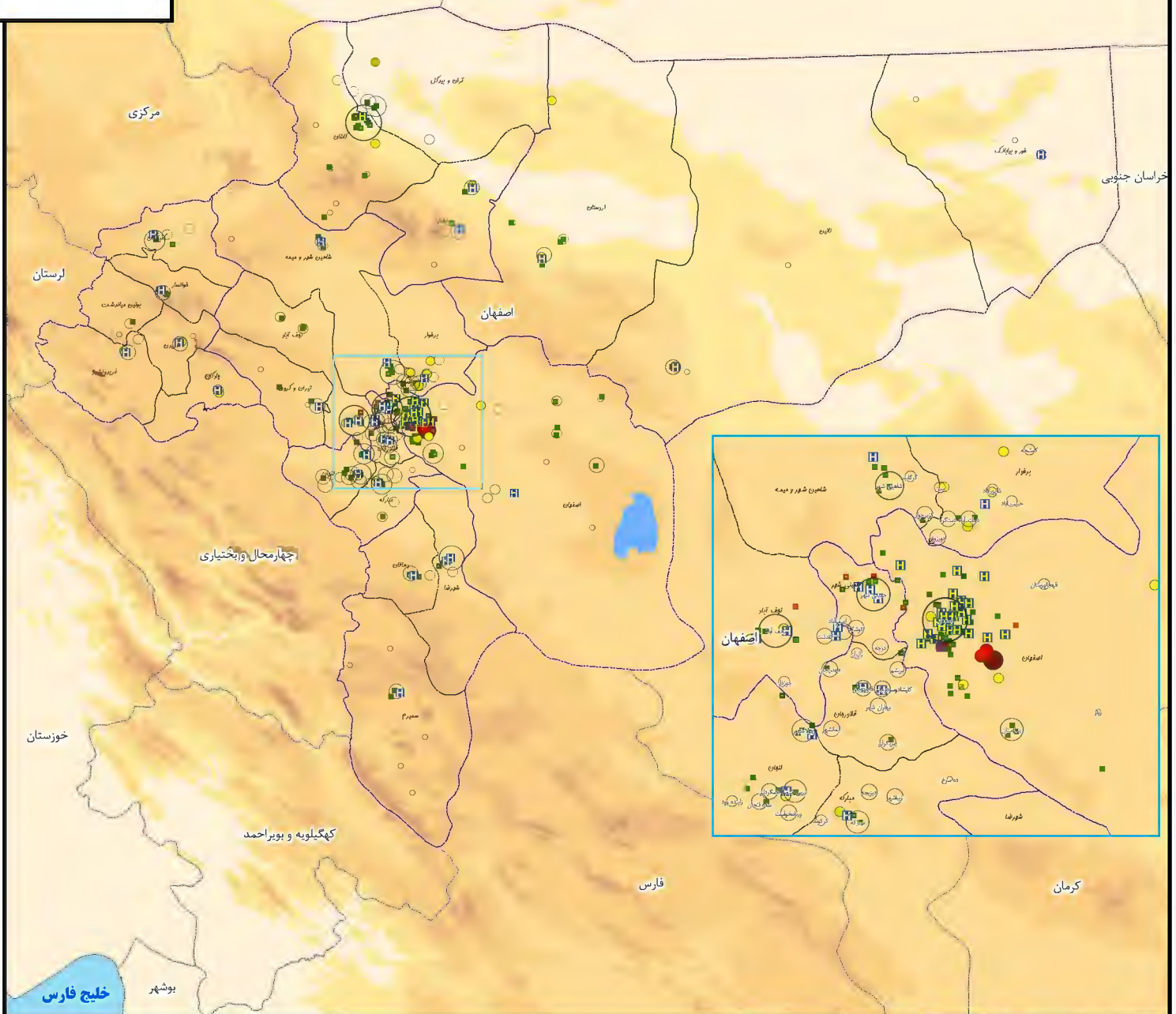
فرودگاه	مراکز لجستیک	ایستگاه راه آهن	محور	راه آهن	راه فرعی	سنگین
کارکرد	نوع	نوع ایستگاه راه آهن	کارکرد	کارکرد	کارکرد	نواحی اقتصادی
استانی	پارک لجستیک	دو منظوره	فرا ملی	فرا ملی	فرا ملی	منطقه آزاد
فرا ملی	بندر خشک	سبک	ملی	ملی	ملی	منطقه ویژه
منطقه ای	سیلو	سنگین	منطقه ای	منطقه ای	منطقه ای	سایر استانها
پایانه جاده ای	انبار	محور	استانی	استانی	استانی	اصفهان
نوع	بارانداز کالا	وضعیت	شهرستانی	شهرستانی	شهرستانی	شهرستان
باری	سردخانه	جاده	جاده	راه آهن	راه آهن	نواحی برنامه ریزی
دو منظوره	گمرک	نوع	توسعه وضع موجود	نوع	نوع	تالاب و مرداب
مسافری		نوع	موجود	نوع	نوع	دریا
			آزادراه	بزرگراه	دو منظوره	
			موجود	راه اصلی	سبک	



توزیع خدمات اجتماعی در افق طرح



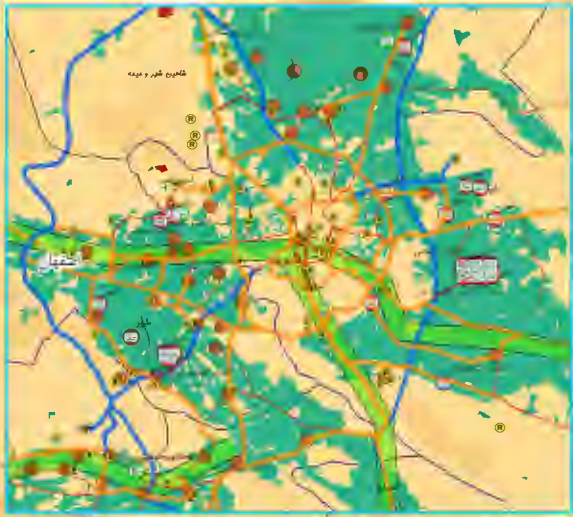
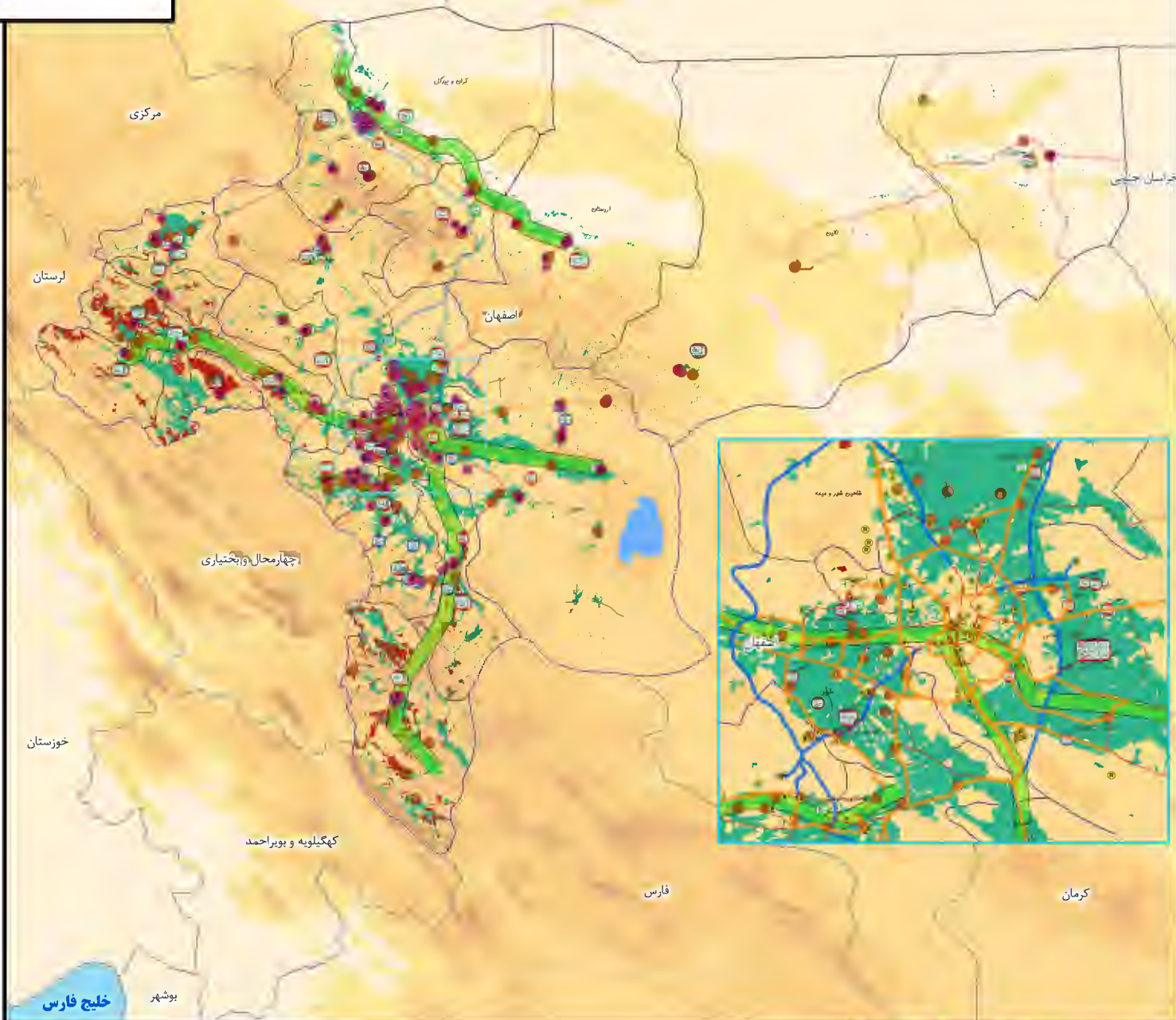
جمهوری اسلامی ایران
سازمان برنامه و بودجه کشور



کشاورزی استان در افق طرح



جمهوری اسلامی ایران
سازمان برنامه و بودجه کشور



- | | | |
|---------------|------------------------------|----------------------|
| تالاب و مرداب | توسعه وضع موجود | راهنما |
| دریا | موجود | جاده |
| | کریدور کشاورزی | نوع |
| | باغداری | آزادراه |
| | ترکیبی (مخلوط آبی و باغداری) | بزرگراه |
| | زراعت آبی | راه اصلی |
| | زراعت آیش | راه فرعی |
| | زراعت دیم | مرکز رشد و کارآفرینی |
| | صیدگاه | شهر کارکردی خوشه |
| | سایر استانها | خوشه های کشاورزی |
| | اصفهان | وضعیت خوشه ها |
| | شهرستان | وضعیت |
| | نواحی برنامه ریزی | افق |

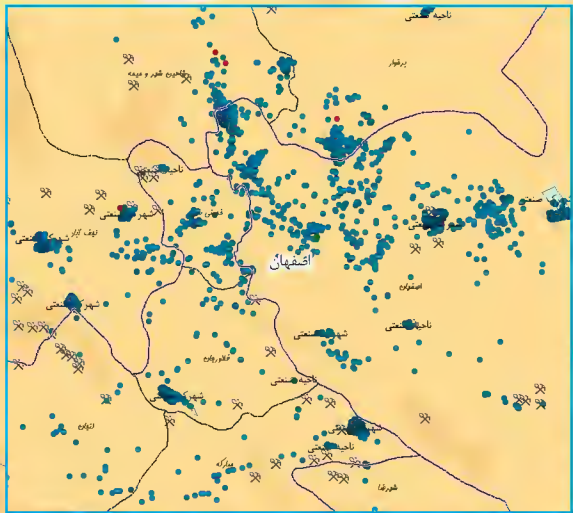
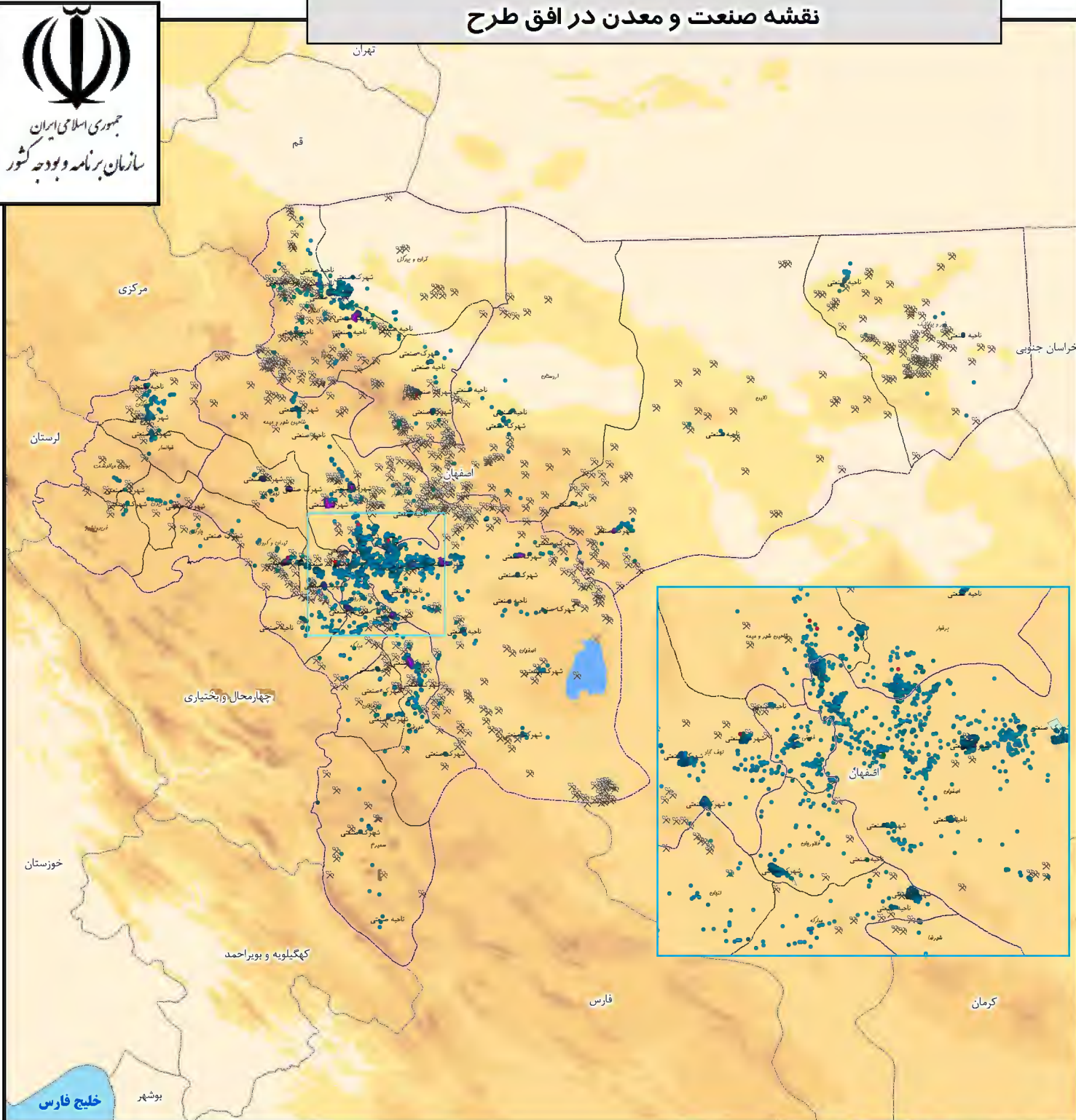


کارفرما: سازمان مدیریت و برنامه ریزی استان اصفهان
 ماسک: مطالعات آمایش استان اصفهان
 تاریخ: ۱۳۹۸
 Scale = 1:3,000,000
 0 25 50 100 Kilometers
 Coordinate System : GCS_WGS_1984

نقشه صنعت و معدن در افق طرح



جمهوری اسلامی ایران
سازمان برنامه و بودجه کشور

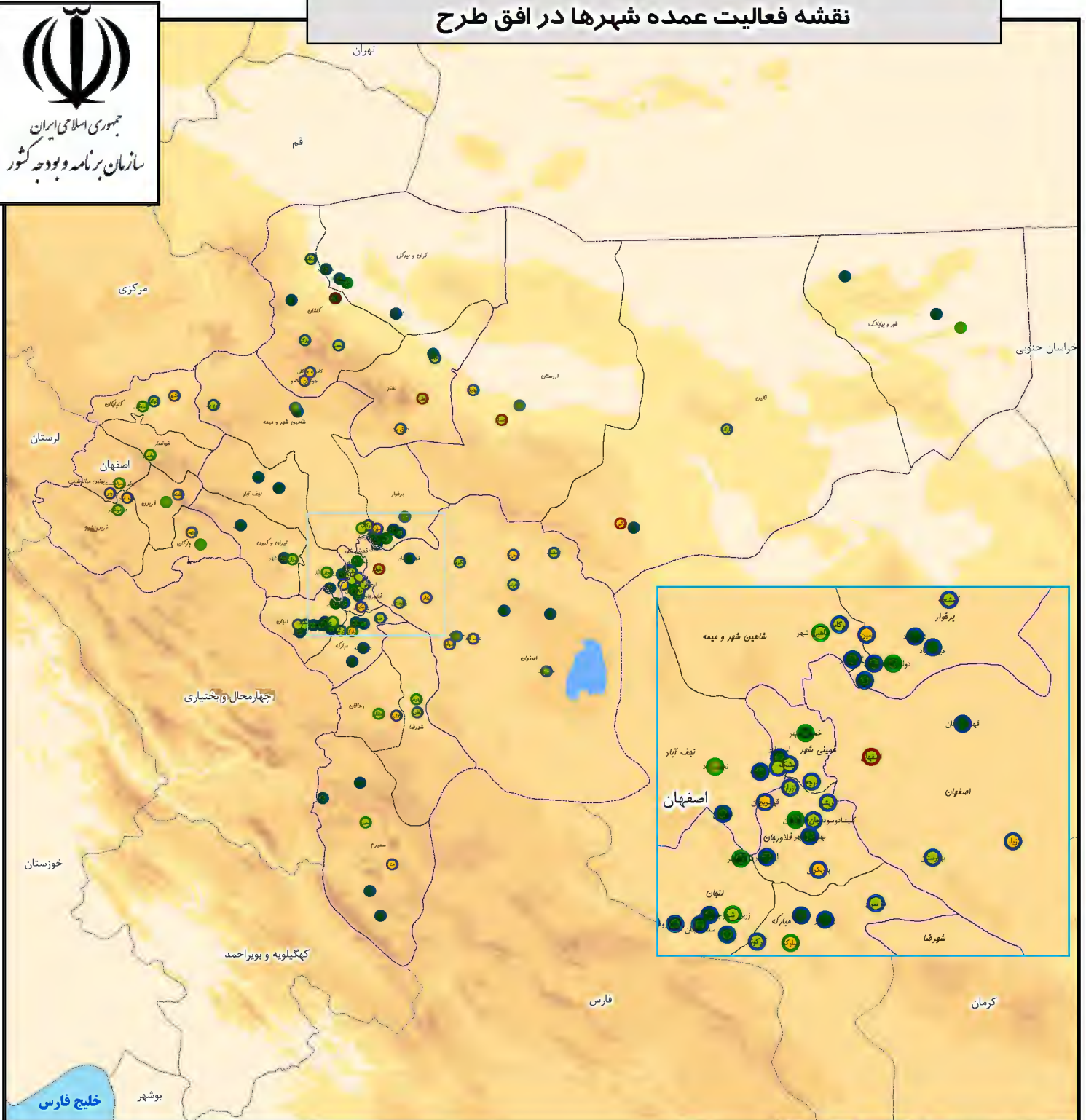


<p>راهنما</p> <p>مراکز صنعتی</p> <p>وضعیت</p> <p>افق</p> <p>توسعه وضع موجود</p> <p>موجود</p> <p>معدن</p> <p>نواحی صنعتی</p> <p>نواحی صنعتی</p> <p>سایر استانها</p> <p>اصفهان</p> <p>شهرستان</p> <p>نواحی برنامه ریزی</p>	<p>تالاب و مرداب</p> <p>دريا</p> <p>•</p> <p>•</p> <p>•</p> <p>✕</p> <p>•</p> <p>•</p> <p>•</p> <p>•</p> <p>•</p> <p>•</p> <p>•</p>	<p>کارفرما :</p> <p>سازمان مدیریت و برنامه ریزی استان اصفهان</p> <p>ماخذ :</p> <p>مطالعات آمایش استان اصفهان</p> <p>تاریخ :</p> <p>۱۳۹۸</p> <p>Scale = 1:3,000,000</p> <p>0 25 50 100</p> <p>Kilometers</p> <p>Coordinate System : GCS_WGS_1984</p>
--	---	---

نقشه فعالیت عمده شهرها در افق طرح



جمهوری اسلامی ایران
سازمان برنامه و بودجه کشور



- راهنما**
- ملی
 - منطقه ای
 - استانی
 - شهرستانی
 - سایر استانها
 - اصفهان
 - شهرستان
 - نواحی برنامه ریزی
 - تالاب و مرداب
 - دریا
- فعالیت غالب**
- فعالیت غالب خدمات
 - فعالیت غالب صنعتی
 - فعالیت غالب کشاورزی
 - فعالیت غالب گردشگری
 - چند نقشی
- شهر**
- شهر
 - شهر
- کارکرد**
- فرا ملی



کارفرما: سازمان مدیریت و برنامه ریزی استان اصفهان
 ماسک: تاریخ: ۱۳۹۸
 مطالعات آمایش استان اصفهان

Scale = 1:3,000,000

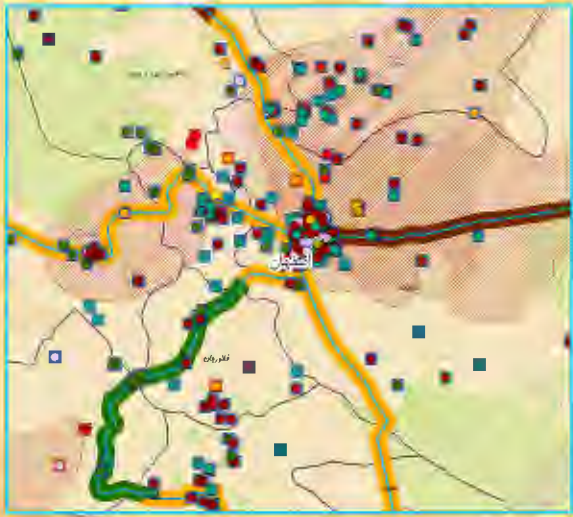
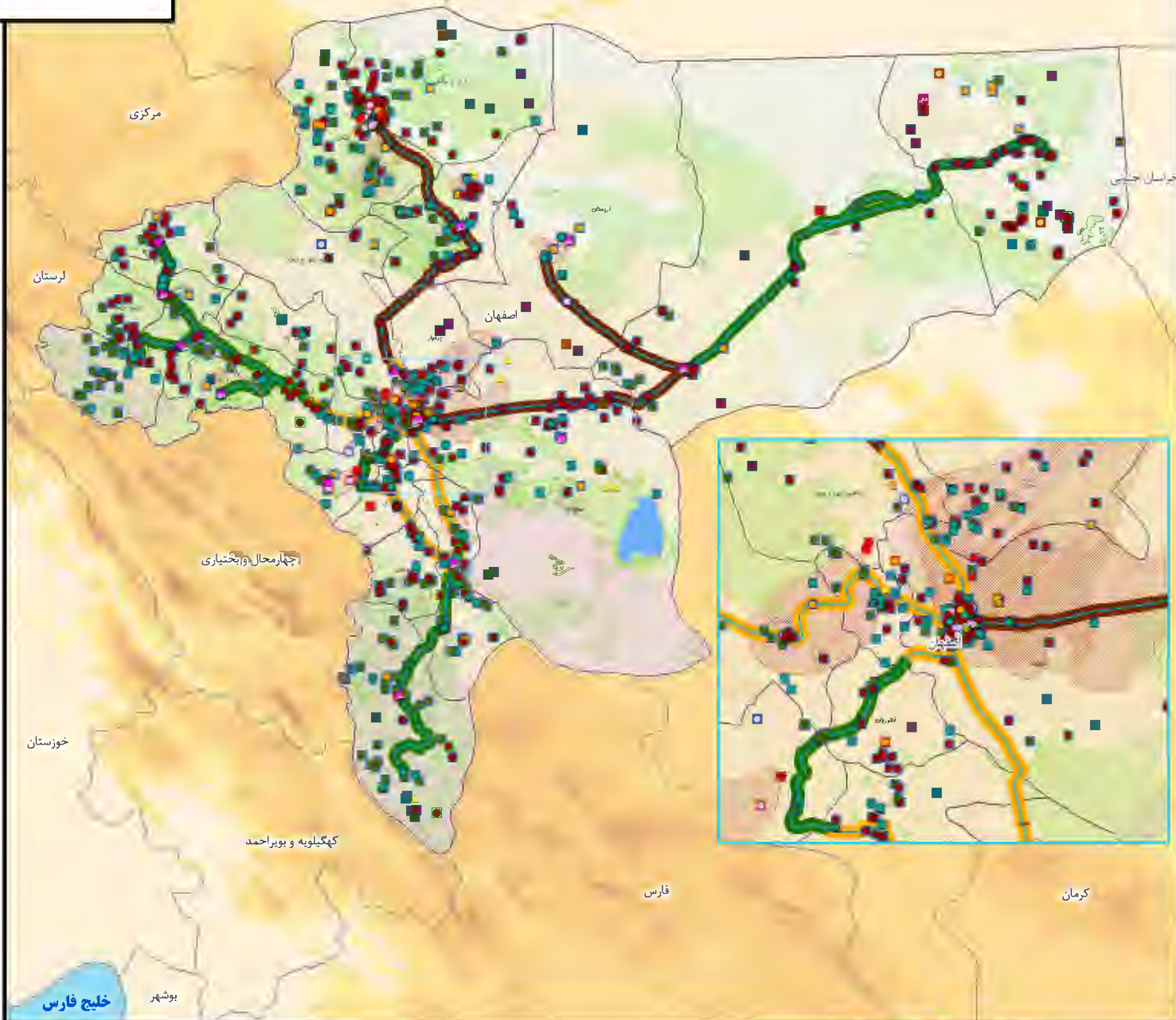
0 25 50 100
Kilometers

Coordinate System : GCS_WGS_1984

نقشه گردشگری در افق طرح



جمهوری اسلامی ایران
سازمان برنامه و بودجه کشور



<p>فرهنگی </p> <p>صنایع دستی در افق </p> <p>سایر استانها </p> <p>اصفهان </p> <p>شهرستان </p> <p>نواحی برنامه ریزی </p> <p>تالاب و مرداب </p> <p>دریا </p>	<p>محورهای گردشگری</p> <p>نوع محور گردشگری</p> <p>بوم گردی یا طبیعی </p> <p>تاریخی </p> <p>متمرکز </p> <p>پهنه گردشگری</p> <p>نوع</p> <p>اقتصادی </p> <p>بوم گردی یا طبیعی </p> <p>تاریخی </p> <p>سلامت </p>	<p>نقاط گردشگری</p> <p>وضعیت نقاط</p> <p>افق </p> <p>توسعه وضع موجود </p> <p>موجود </p> <p>مناطق نمونه گردشگری </p> <p>محورهای گردشگری</p> <p>وضعیت محور</p> <p>موجود </p>	<p>راهنما</p> <p>نقاط گردشگری</p> <p>نوع نقاط گردشگری</p> <p>اقتصادی </p> <p>بوم گردی یا طبیعی </p> <p>تاریخی </p> <p>سلامت </p> <p>فرهنگی </p> <p>متمرکز </p> <p>مذهبی </p>
---	---	---	--

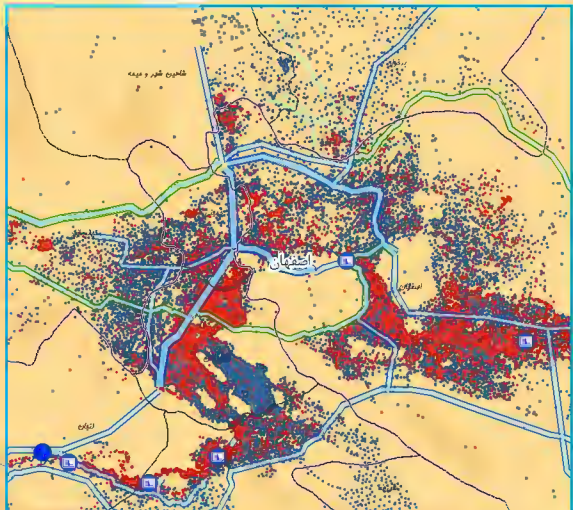
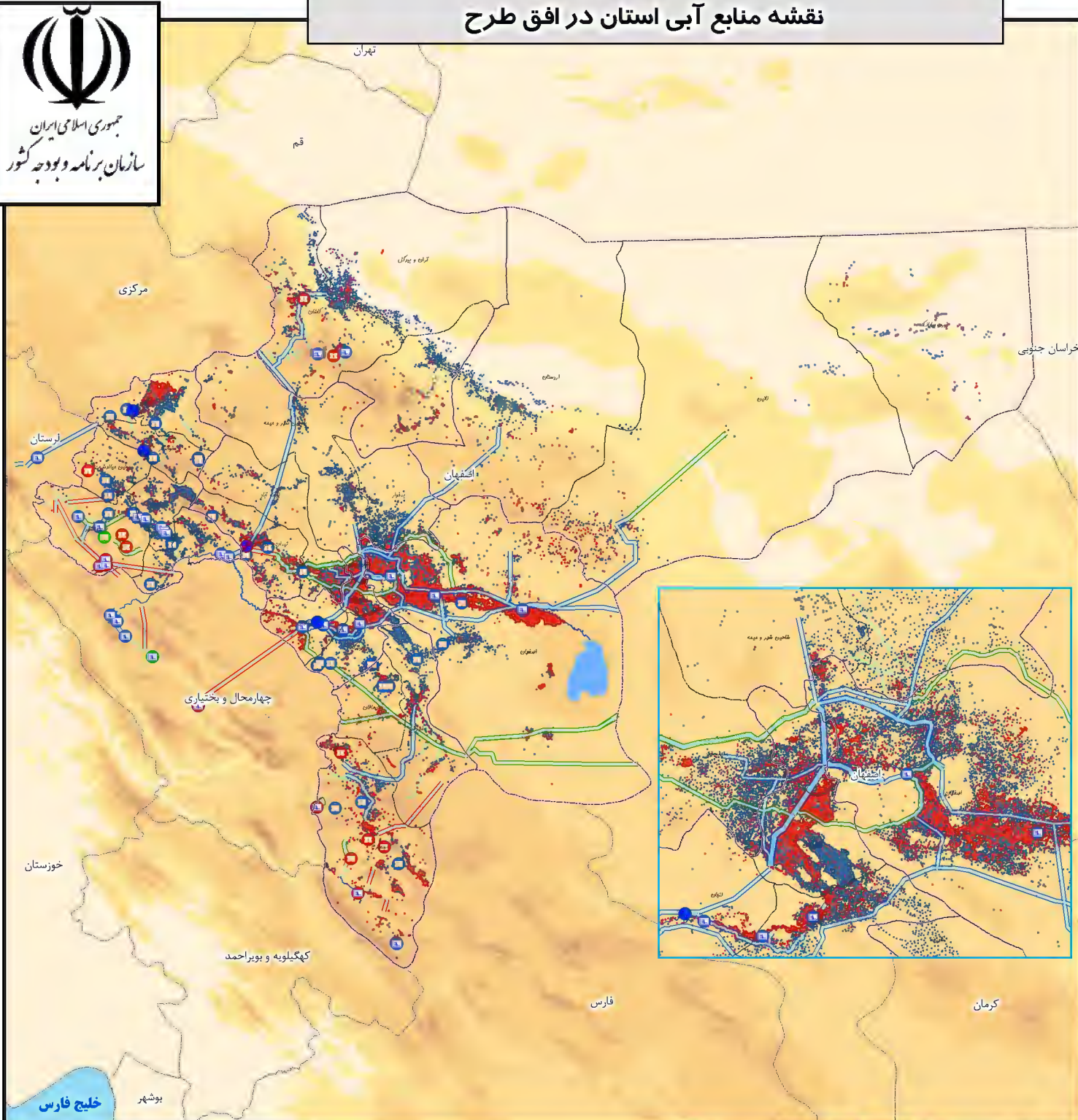


کارفرما: سازمان مدیریت و برنامه ریزی استان اصفهان
 ماسک: مطالعات آمایش استان اصفهان
 تاریخ: ۱۳۹۸
 Scale = 1:3,000,000
 0 25 50 100
 Kilometers
 Coordinate System : GCS_WGS_1984

نقشه منابع آبی استان در افق طرح



جمهوری اسلامی ایران
سازمان برنامه و بودجه کشور



<p>شهرستان </p> <p>نواحی برنامه ریزی </p> <p>تالاب و مرداب </p> <p>دریا </p>	<p>وضعیت خطوط انتقال آب</p> <p>وضعیت</p> <p>افق </p> <p>توسعه وضع موجود </p> <p>موجود </p>	<p>نوع چاه آب</p> <p>غیر مجاز </p> <p>مجاز </p> <p>دائمی </p> <p>فصلی </p> <p>سایر استانها </p> <p>اصفهان </p>	<p>راهنما</p> <p>سد و بند خاکی </p> <p>بتنی و سیمانیته </p> <p>افق </p> <p>توسعه وضع موجود </p> <p>موجود </p> <p>تصفیه خانه آب </p>	<p>وضعیت</p> <p>افق </p> <p>توسعه وضع موجود </p> <p>موجود </p> <p>خطوط انتقال آب </p>
--	--	---	--	--



کارفرما: سازمان مدیریت و برنامه ریزی استان اصفهان

مآخذ: مطالعات آمایش استان اصفهان

تاریخ: ۱۳۹۸

Scale = 1:3,000,000

0 25 50 100 Kilometers

Coordinate System : GCS_WGS_1984

نقشه مناطق ۷ گانه برنامه ریزی توسعه استان اصفهان

اصفهان

۱

خمینی شهر، لنجان، فلاورجان، مبارکه

۲

برخوار، نجف آباد، شاهین شهر و میمه، تیران و کرون

۳

سمیرم، دهاقان، شهرضا

۴

نابین، اردستان، خور و بیابانک

۵

فریدن، فریدونشهر، چادگان، خوانسار، گلپایگان، بویین و میاندشت

۶

کاشان، نطنز، آران و بیدگل

۷

گروه برنامه ریزی، آمایش و بهره‌وری
سازمان مدیریت و برنامه ریزی
استان اصفهان

